

# DISÍ

a la

# DENUNNCIA

**DISÍ**  
Denuncia

**DISÍ**  
Inteligencia

**DISÍ**  
Seguridad

**DISÍ**  
Innovación

**D**enuncia  
**I**nteligencia  
**S**eguridad  
**I**nnovación

# DI SÍ

Es un informe de inteligencia del delito para la ciudadanía. Un conjunto de estadísticas que provee información útil en materia de seguridad para lxs ciudadanxs.

DI SÍ es la forma en la que el Consejo Ciudadano para la Seguridad y Justicia **D**ice **SÍ** a la Denuncia.

**DI SÍ** Denuncia

**DI SÍ** Inteligencia

**DI SÍ** seguridad

**DI SÍ** Innovación



INCORPORA DATOS DE 3  
FUENTES PRINCIPALES:



1. SECRETARIADO EJECUTIVO  
DEL SISTEMA NACIONAL DE  
SEGURIDAD PÚBLICA



2. PROCURADURÍA GENERAL  
DE JUSTICIA DE LA CIUDAD  
DE MÉXICO



3. CONSEJO CIUDADANO  
PARA LA SEGURIDAD Y  
JUSTICIA DE LA CIUDAD DE  
MÉXICO

# ZONA GEOGRÁFICA CONSIDERADA PARA EL ANÁLISIS

## 16 Alcaldías

### Ciudad de México

1	Azcapotzalco
2	Gustavo A. Madero
3	Cuauhtémoc
4	Miguel Hidalgo
5	Coyoacán
6	Iztapalapa
7	Álvaro Obregón
8	Tlalpan
9	Xochimilco
10	Benito Juárez
11	Cuajimalpa de Morelos
12	La Magdalena Contreras
13	Venustiano Carranza
14	Iztacalco
15	Tláhuac
16	Milpa Alta

## 18 Municipios conurbados

### México

17	Naucalpan de Juárez
18	Tlalnepantla de Baz
19	Huixquilucan
20	Coacalco de Berriozábal
21	Ecatepec de Morelos
22	Nezahualcóyotl
23	Tultitlán
24	Chimalhuacán
25	La Paz
26	Valle de Chalco Solidaridad
27	Chalco
28	Ixtapaluca
29	Atizapán de Zaragoza
30	Nicolás Romero
31	Cuautitlán Izcalli
32	Chicoloapan
33	Tecámac
34	Cuautitlán





**D**enuncia  
**I**nteligencia  
**S**eguridad  
**I**nnovación

# CONTENIDO

1. Incidencia delictiva del fuero común en la ZMVM.
2. Estadísticas de las denuncias que recibimos en la Línea de Seguridad.
3. Alertas por detección de nuevas modalidades de la acción delictiva.

# 1. INCIDENCIA DELICTIVA DEL FUERO COMÚN EN LA ZONA METROPOLITANA DEL VALLE MÉXICO

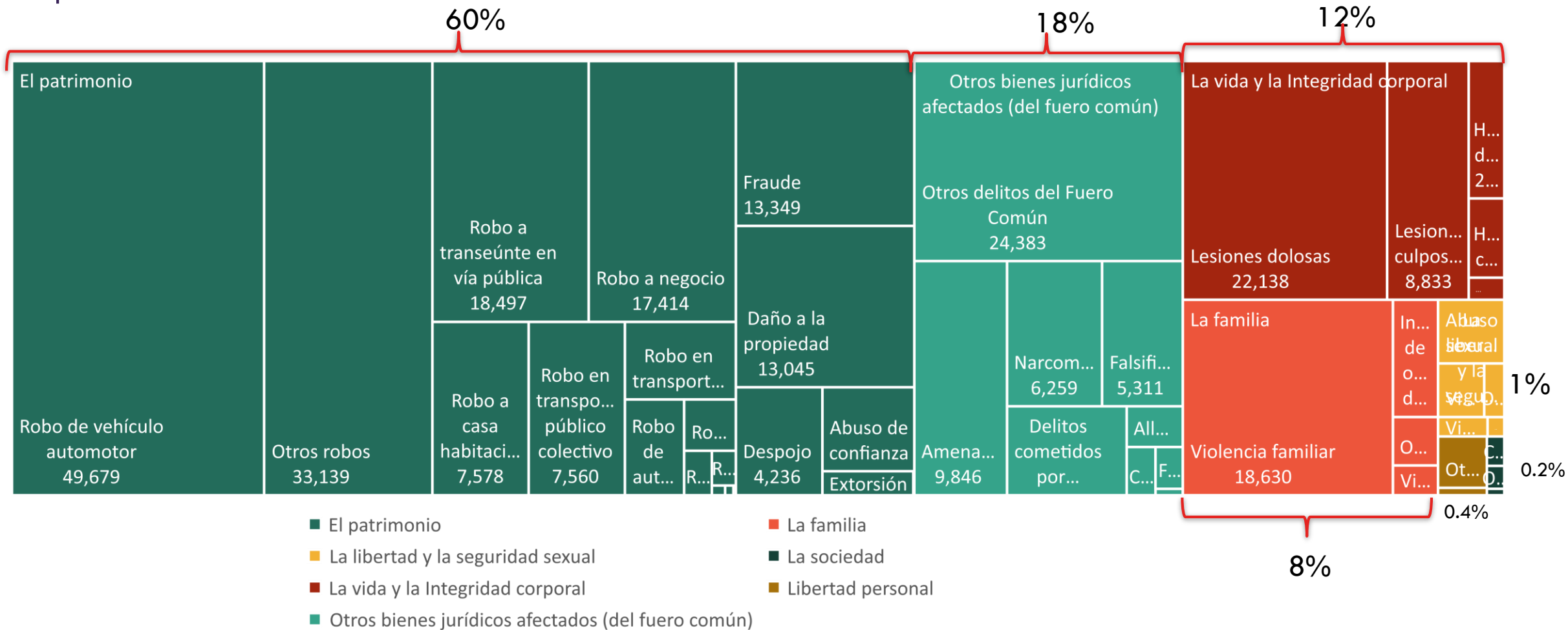
---



# INCIDENCIA DELICTIVA

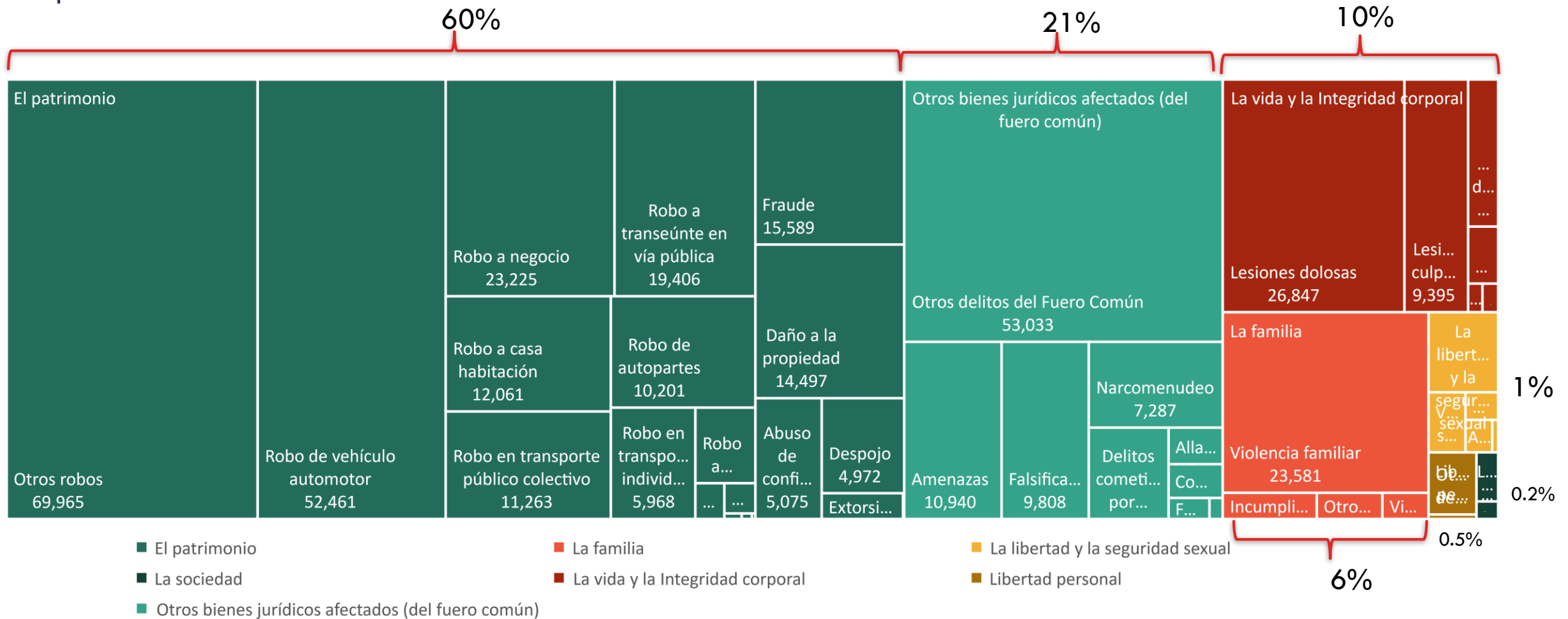


# DISTRIBUCIÓN DE DELITOS 2015 ZMVM





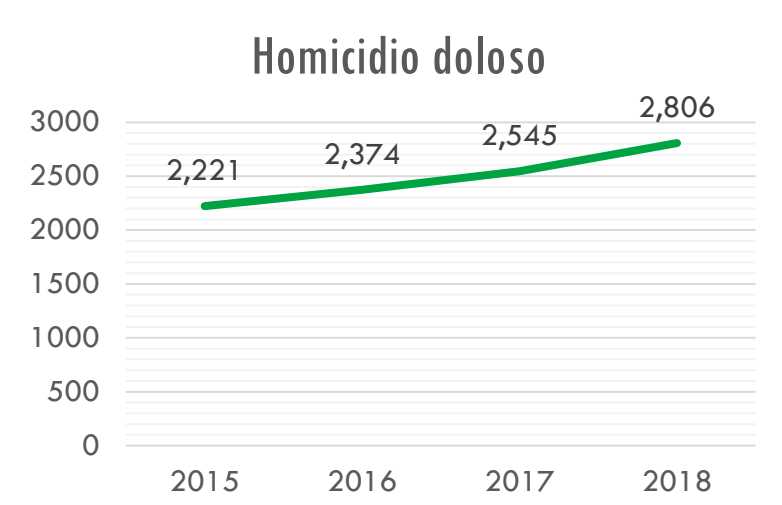
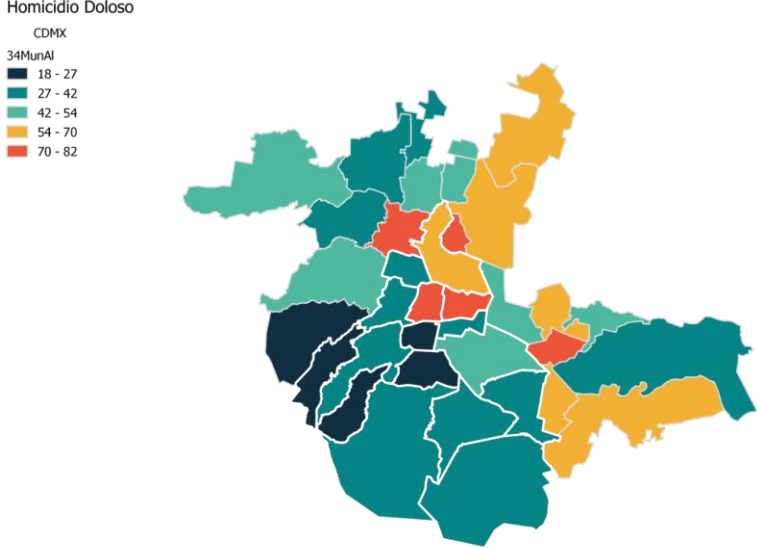
# DISTRIBUCIÓN DE DELITOS 2018 ZMVM



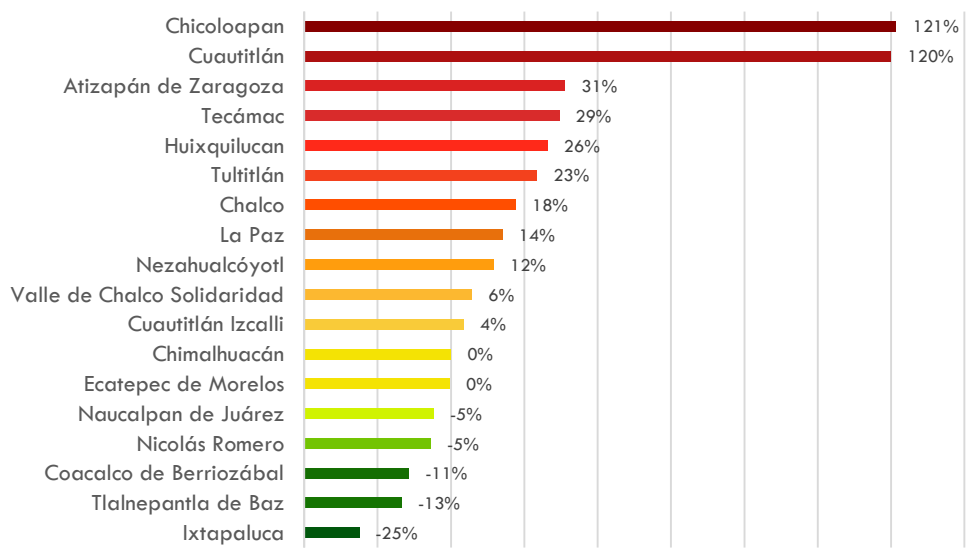
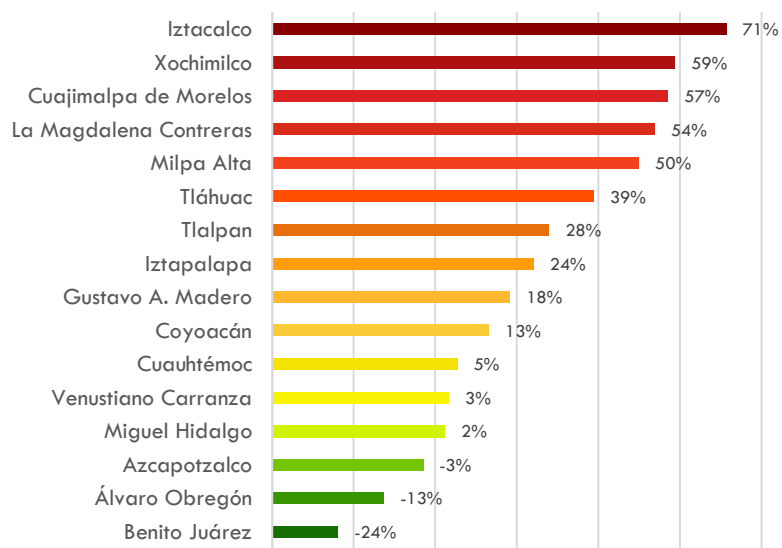
# Homicidio Doloso

## Tasa de homicidio doloso por cada 100,000 habitantes (2018)

## Tendencia de incidencia delictiva 2015-2018



## Crecimiento porcentual de incidencia de homicidio doloso en la ZMVM (2018)



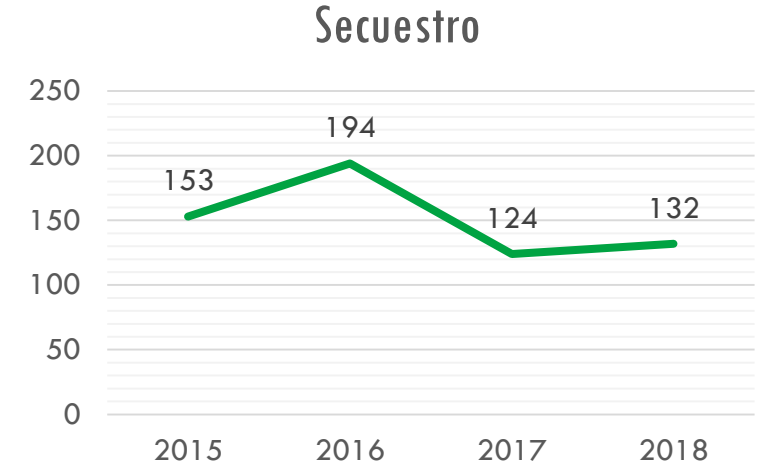
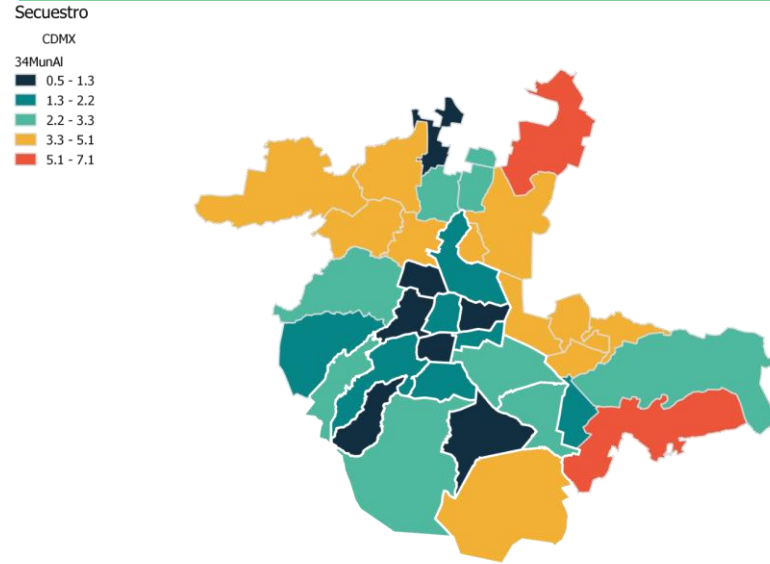
## TOP 5 de las colonias CDMX con mayor incidencia de homicidio doloso (2018)

Colonia	Carpetas de Investigación
Morelos	41
Centro	23
Ermita Zaragoza	17
San Felipe de Jesús	17
Guerrero	12

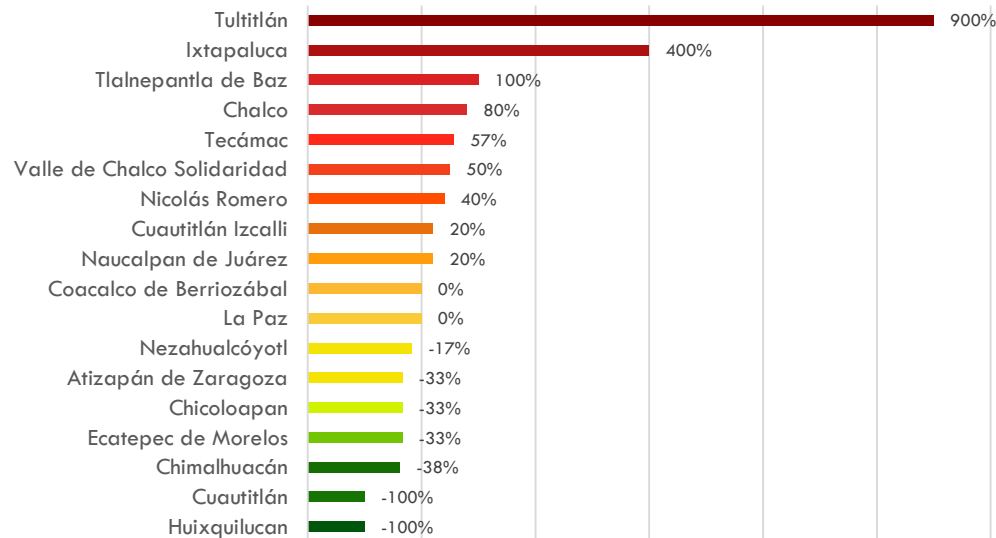
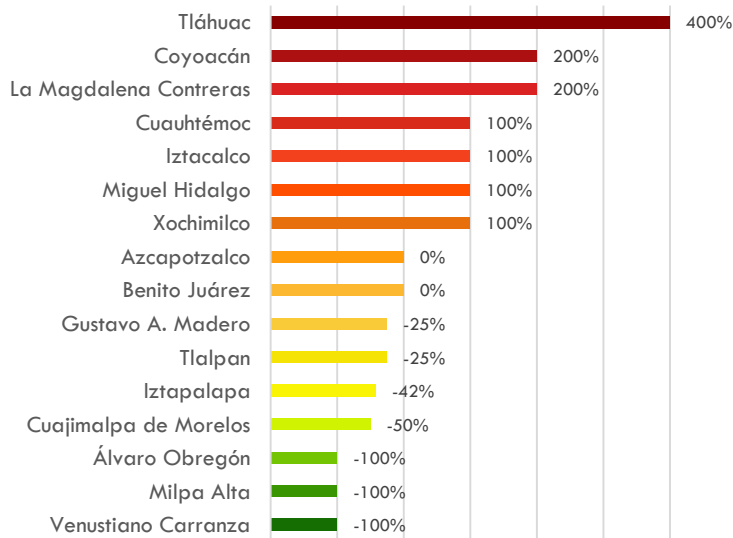
# Secuestro

## Tasa de secuestro por cada 100,000 habitantes (2018)

## Tendencia de incidencia delictiva 2015-2018



## Crecimiento porcentual de incidencia de secuestro en la ZMVM (2018)



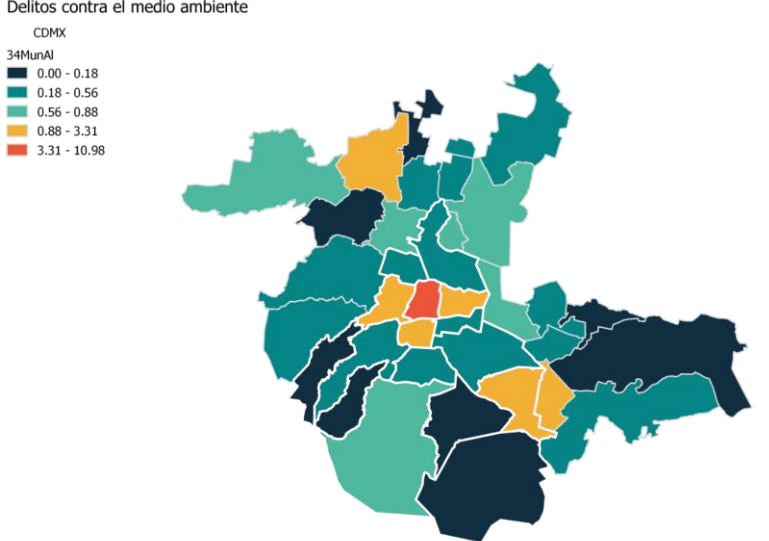
**TOP 5**   
de las colonias CDMX con mayor incidencia de secuestro (2018)

Colonia	Carpetas de Investigación
San Miguel Teotongo	4
Santa Martha Acatitla	2
Santa Martha Acatitla Norte	2
2ª. Ampliación Santiago	
Acahualtepec	1
Carlos Hank González	1

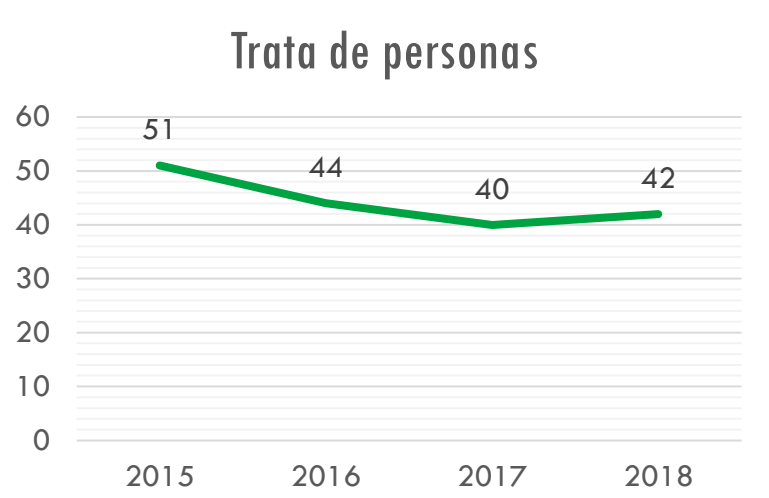
# Trata de Personas



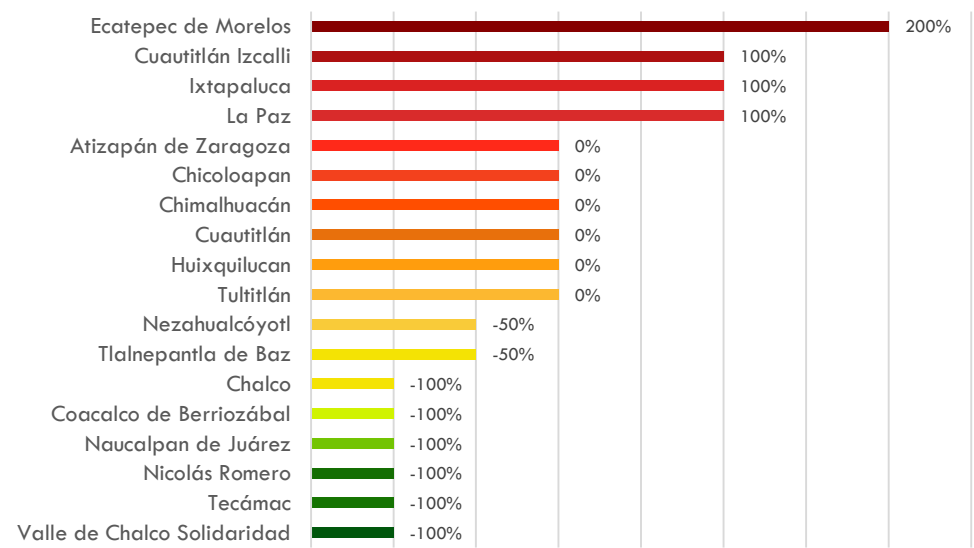
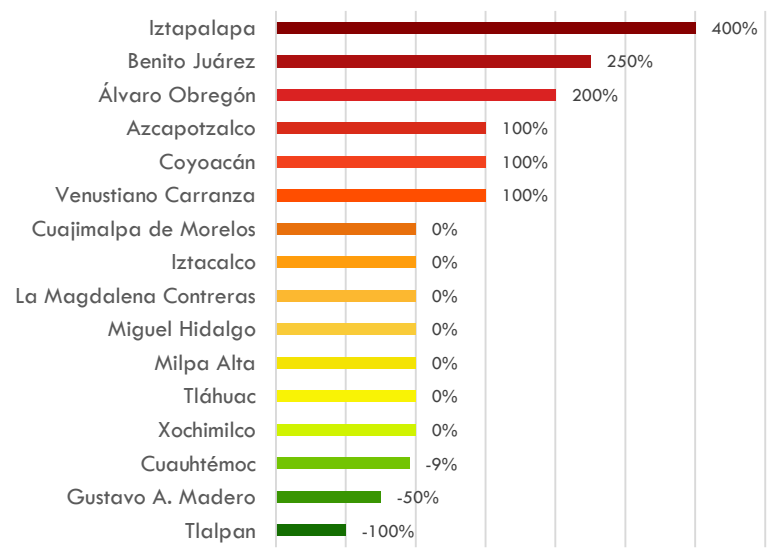
## Tasa de trata de personas por cada 100,000 habitantes (2018)



## Tendencia de incidencia delictiva 2015-2018



## Crecimiento porcentual de incidencia de trata de personas en la ZMVM (2018)



**TOP 5**

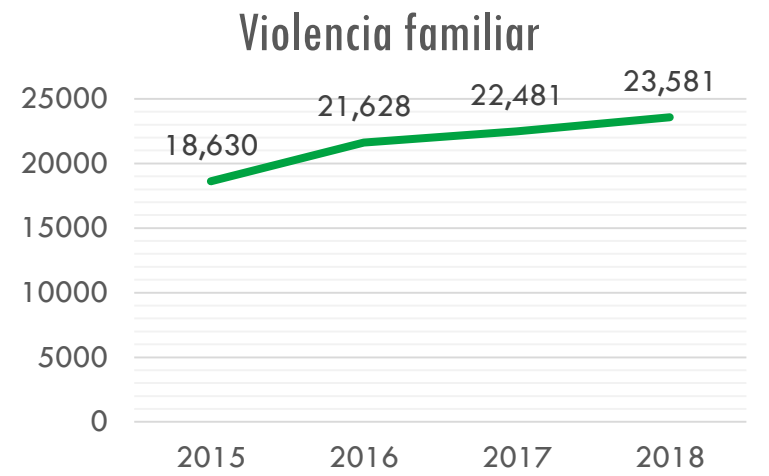
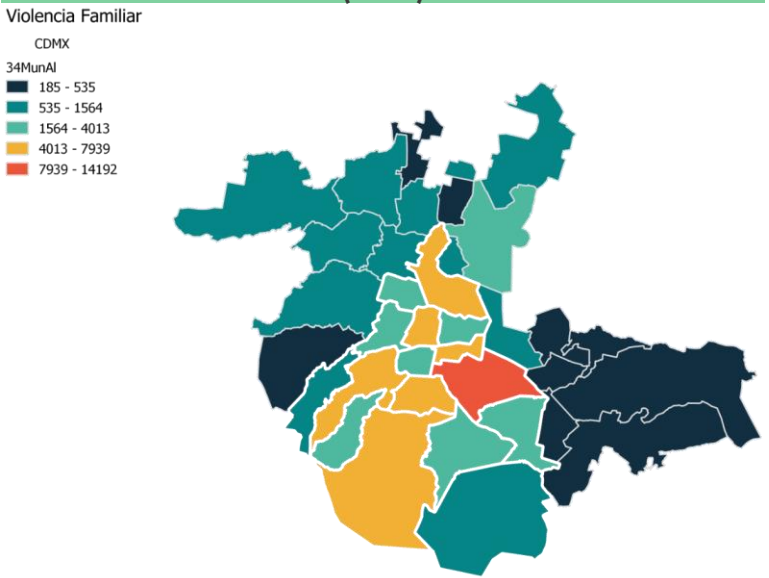
de las colonias CDMX con mayor trata de personas (2018)

Colonia	Carpetas de Investigación
Centro	6
Buenavista	3
Doctores	3
Roma Sur	3
Tabacalera	3

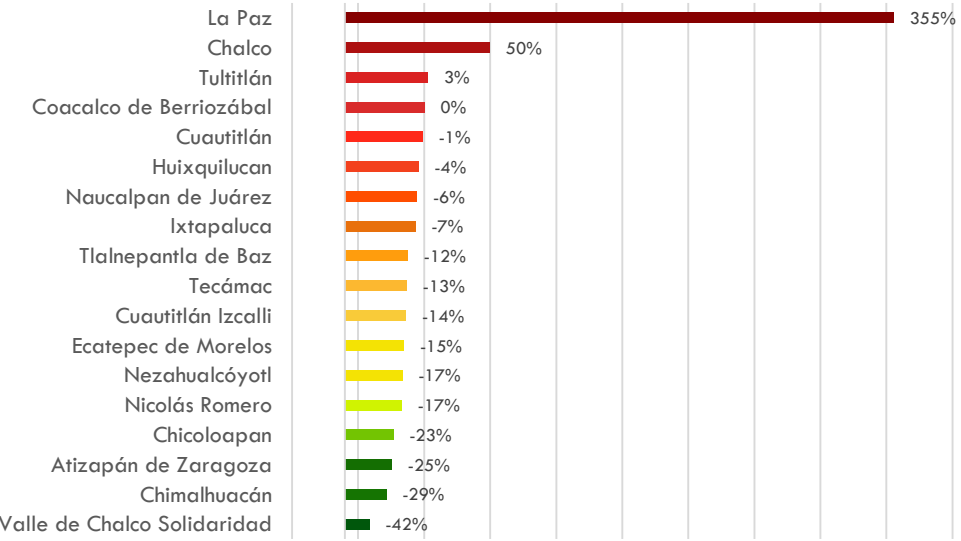
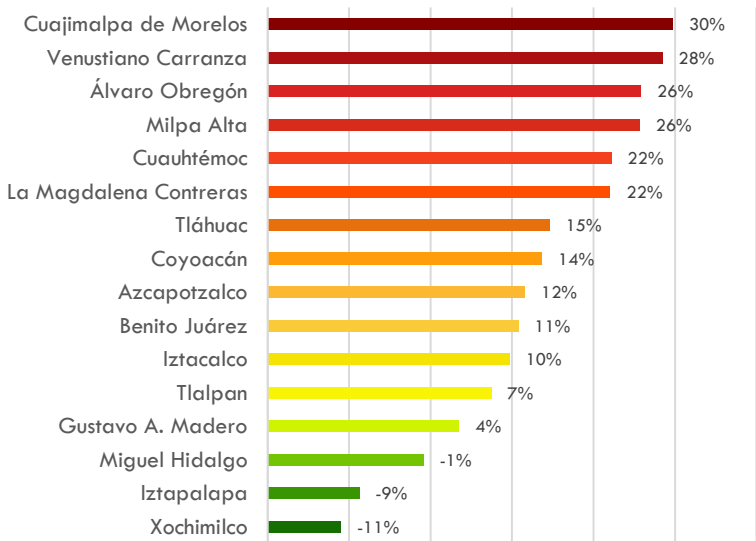
# Violencia Familiar

## Tasa de violencia familiar por cada 100,000 habitantes (2018)

## Tendencia de incidencia delictiva 2015-2018



## Crecimiento porcentual de incidencia de violencia familiar en la ZMVM (2018)



## TOP 5 de las colonias CDMX con mayor incidencia de violencia familiar (2018)

Colonia	Carpetas de Investigación
Agrícola Oriental	281
Centro	269
Pedregal de Santo Domingo	250
Morelos	199
San Andrés Totolotepec	172

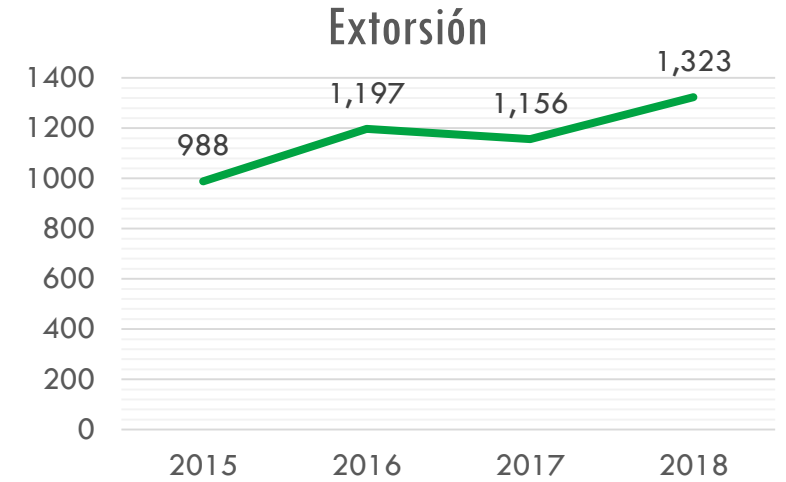
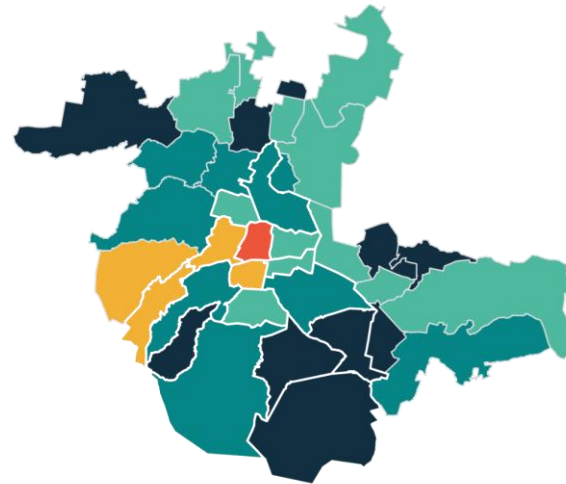
# Extorsión

Tasa de extorsión por cada 100,000 habitantes (2018)

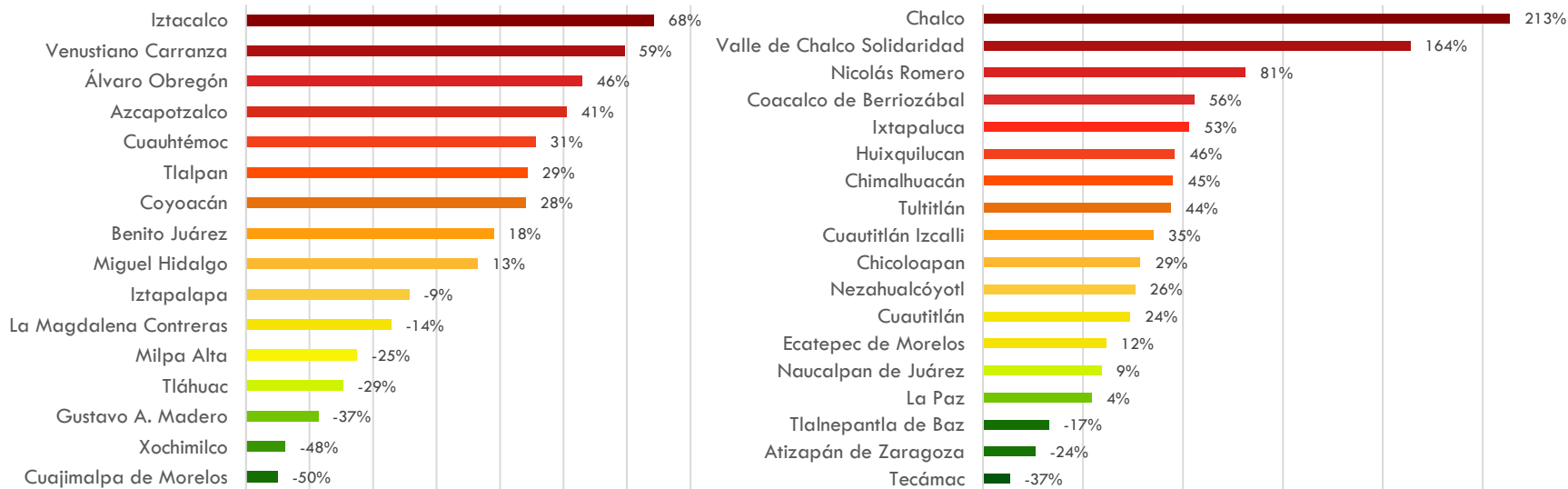
Tendencia de incidencia delictiva 2015-2018



Extorsión  
CDMX  
34MunAI  
10 - 16  
16 - 22  
22 - 30  
30 - 45  
45 - 55



Crecimiento porcentual de incidencia de extorsión en la ZMVM (2018)



**TOP 5**  
de las colonias CDMX con mayor incidencia de extorsión (2018)

Colonia	Carpetas de Investigación
Centro	168
Doctores	118
Roma Norte	75
Del Valle Centro	67
Lomas de San Lorenzo	64

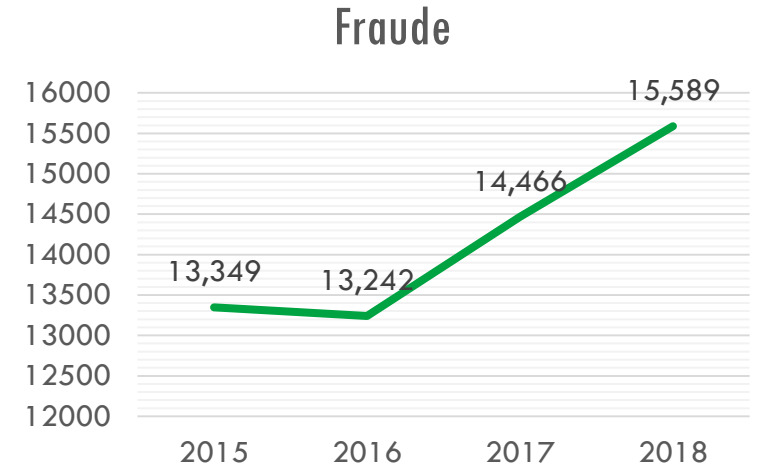
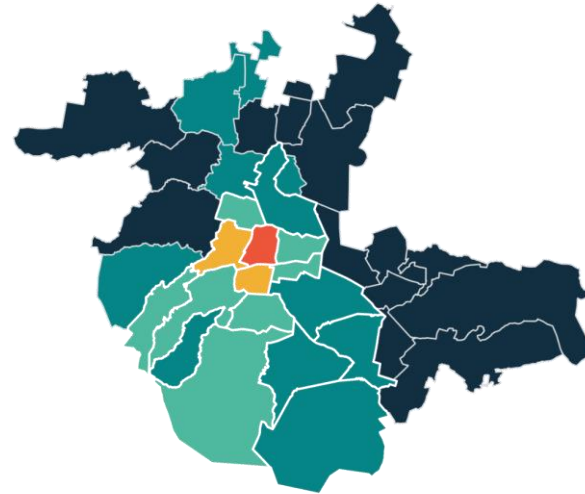
# Fraude

## Tasa de extorsión por cada 100,000 habitantes (2018)

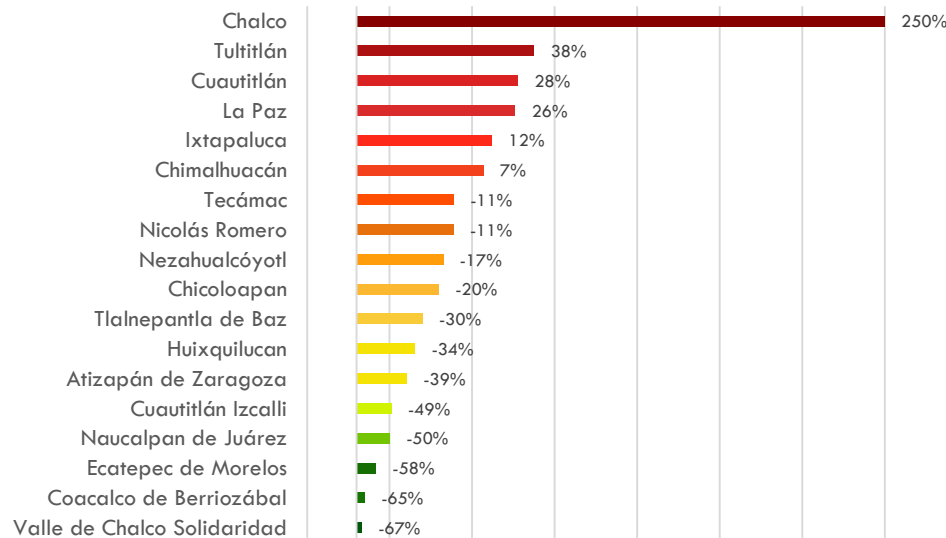
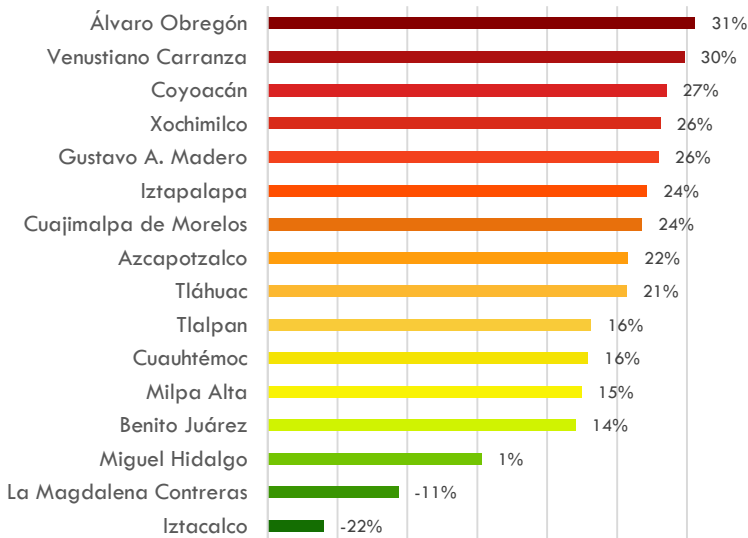
## Tendencia de incidencia delictiva 2015-2018



Fraude  
CDMX  
34MunAl  
5.56 - 109.84  
109.84 - 287.11  
287.11 - 548.51  
548.51 - 1735.36  
1735.36 - 2391.94



## Crecimiento porcentual de incidencia de fraudes en la ZMVM (2018)



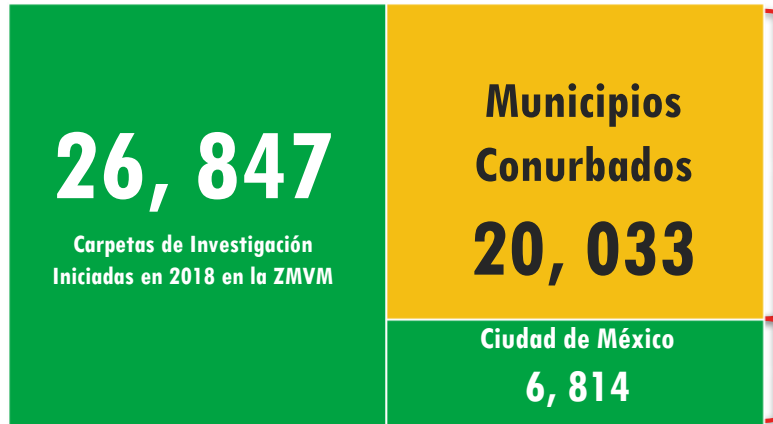
**TOP 5**  
de las colonias CDMX con mayor incidencia de fraudes (2018)

Colonia	Carpetas de Investigación
Doctores	1235
Centro	589
Del Valle Centro	578
Polanco	312
Juárez	271

# Lesiones Dolosas

Tasa de lesiones dolosas por cada 100,000 habitantes (2018)

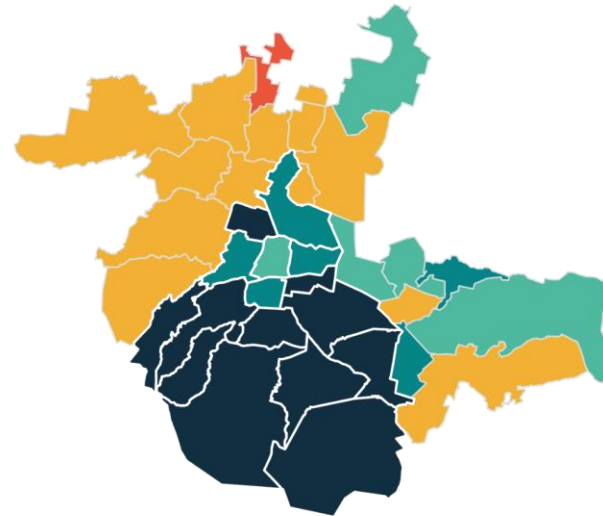
Tendencia de incidencia delictiva 2015-2018



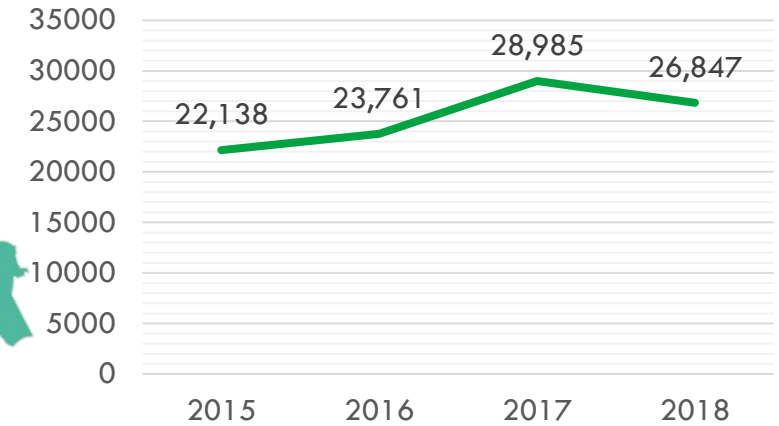
Lesiones dolosas  
CDMX  
34MunAI  
178 - 265  
265 - 420  
420 - 643  
643 - 945  
945 - 1169

74.6%

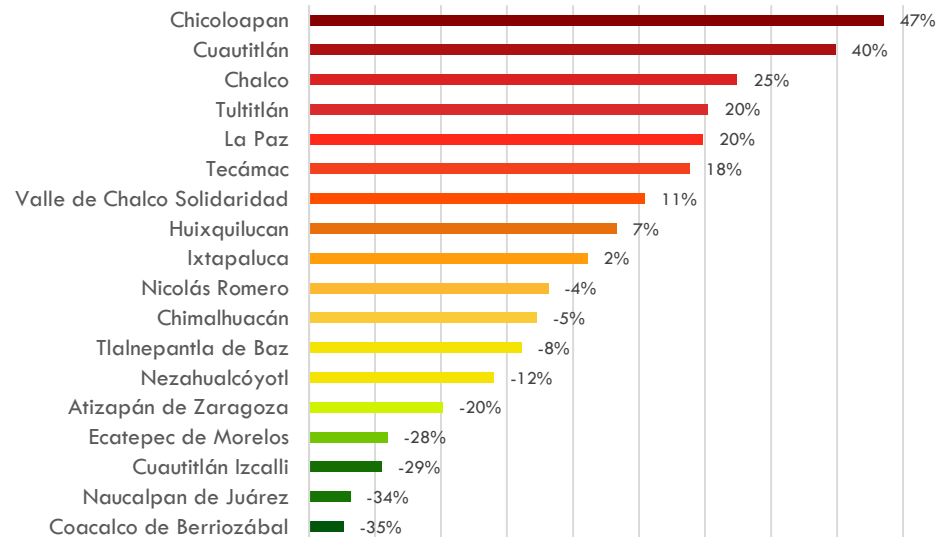
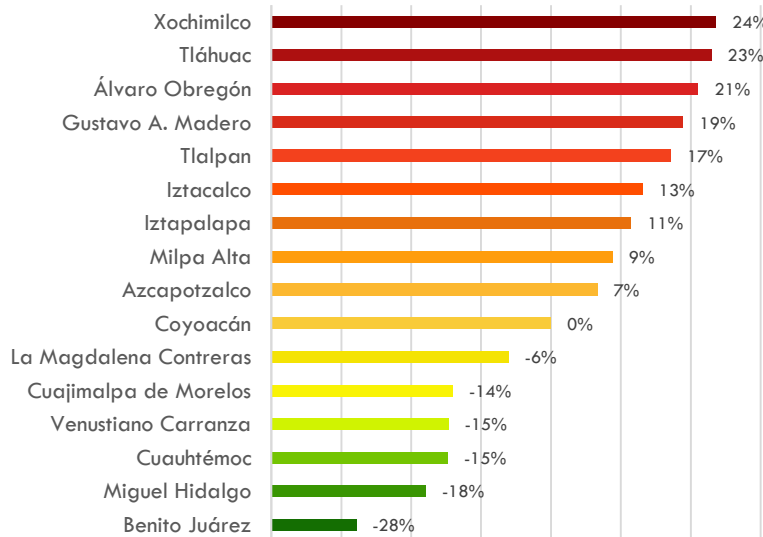
25.4%



## Lesiones dolosas



## Crecimiento porcentual de incidencia de lesiones dolosas en la ZMVM (2018)



**TOP 5**  
de las colonias CDMX con mayor incidencia de lesiones dolosas (2018)

Colonia	Carpetas de Investigación
Centro	154
Morelos	73
Doctores	60
Roma Norte	50
Pedregal de Santo Domingo	44



# Robo de Vehículo Automotor

Tasa de robo de vehículo automotor por cada 100,000 habitantes (2018)

Tendencia de incidencia delictiva 2015-2018

**52,461**

Carpetas de Investigación Iniciadas en 2018 en la ZMVM

**Municipios Conurbados**  
**41,263**

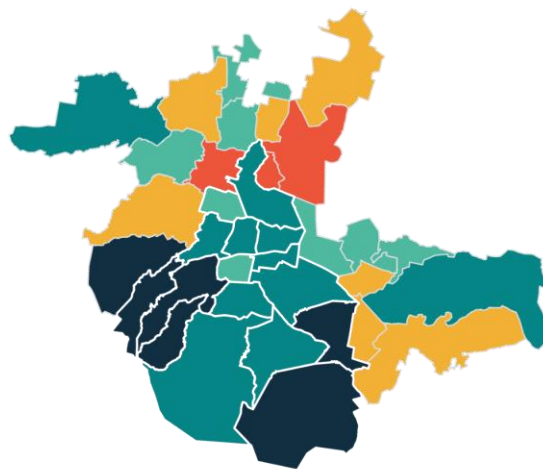
**Ciudad de México**  
**11,198**

78.7%

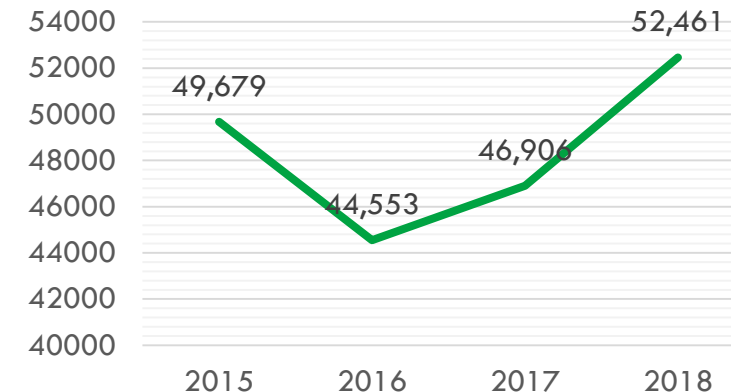
21.3%

Robo de vehículo automotor

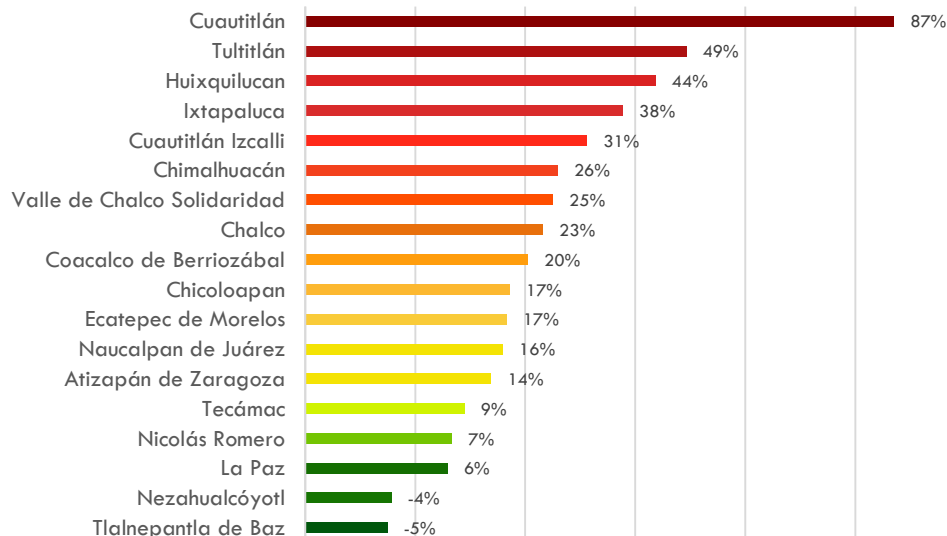
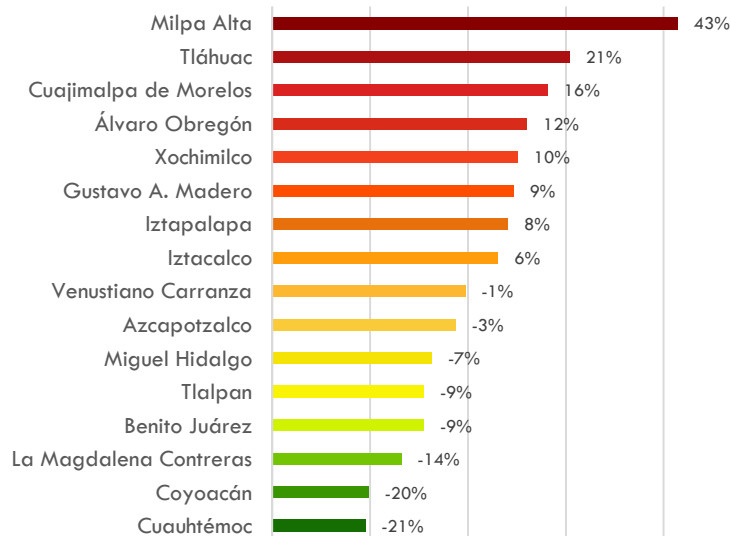
CDMX  
34MunAI  
■ 186 - 385  
■ 385 - 605  
■ 605 - 1180  
■ 1180 - 1780  
■ 1780 - 2521



## Robo de vehículo automotor



## Crecimiento porcentual de incidencia de robo de vehículo automotor en la ZMVM (2018)



**TOP 5**



de las colonias CDMX con mayor incidencia de robo de vehículo automotor (2018)

Colonia	Carpetas de Investigación
Agrícola Oriental	178
Desarrollo Urbano Quetzalcóatl	115
Santa Cruz Meyehualco	98
Constitución de 1917	89
Central de Abasto	84

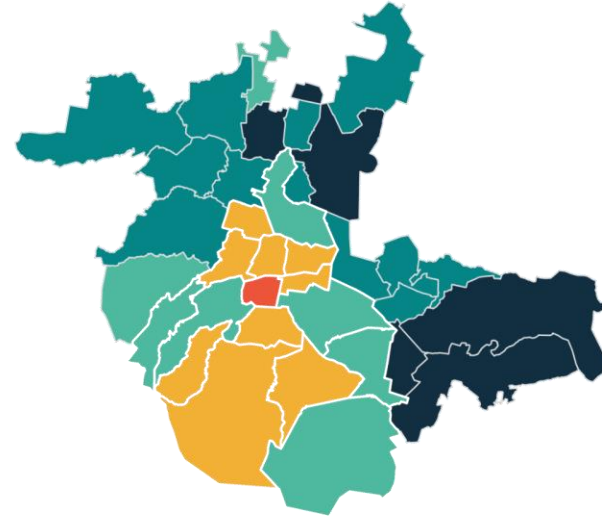

# Robo a casa habitación

Tasa de robo a casa habitación por cada 100,000 habitantes (2018)

Tendencia de incidencia delictiva 2015-2018



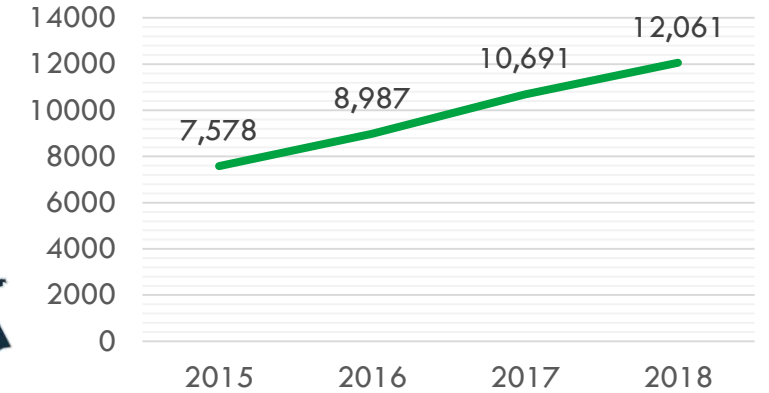
Robo a casa habitación



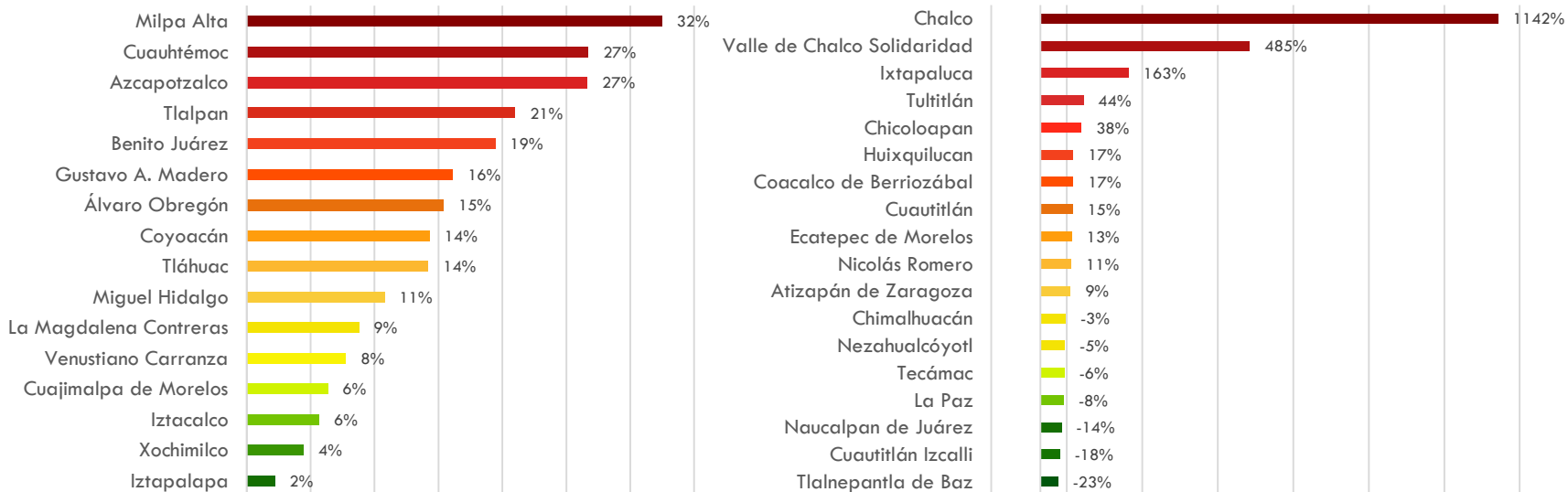
62.7%

37.3%

## Robo a casa habitación



## Crecimiento porcentual de incidencia de robo a casa habitación en la ZMVM (2018)

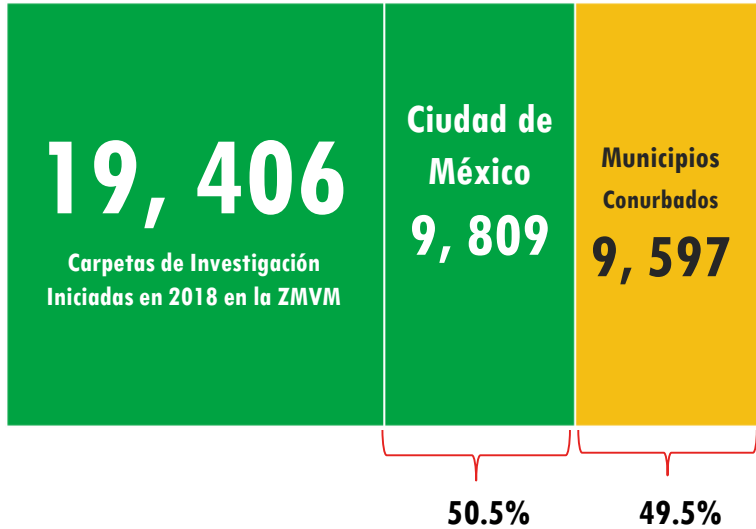


**TOP 5**

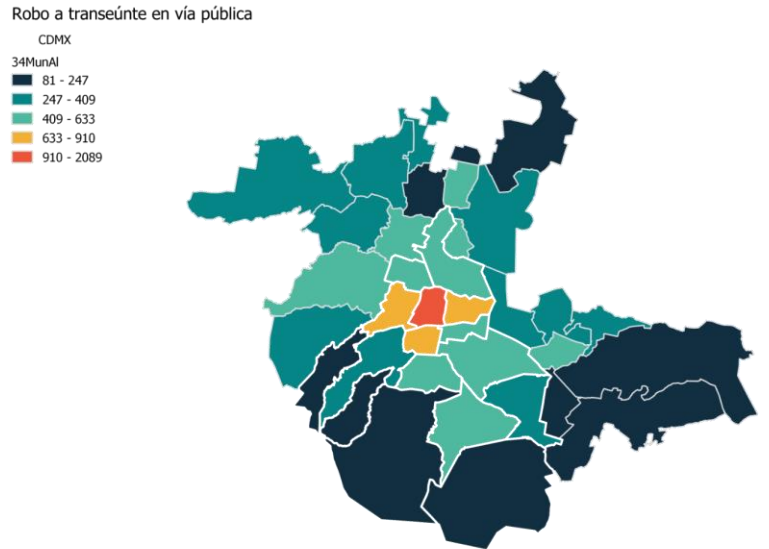
de las colonias CDMX con mayor incidencia de robo a casa habitación (2018)

Colonia	Carpetas de Investigación
Narvarte	401
Del Valle Centro	380
Roma Norte	285
Agrícola Oriental	205
San Andrés Totaltepec	183

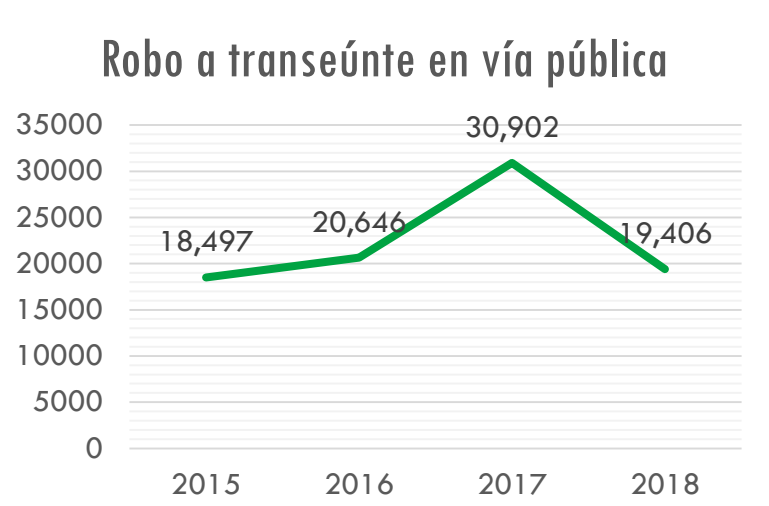
# Robo a transeúnte en vía pública



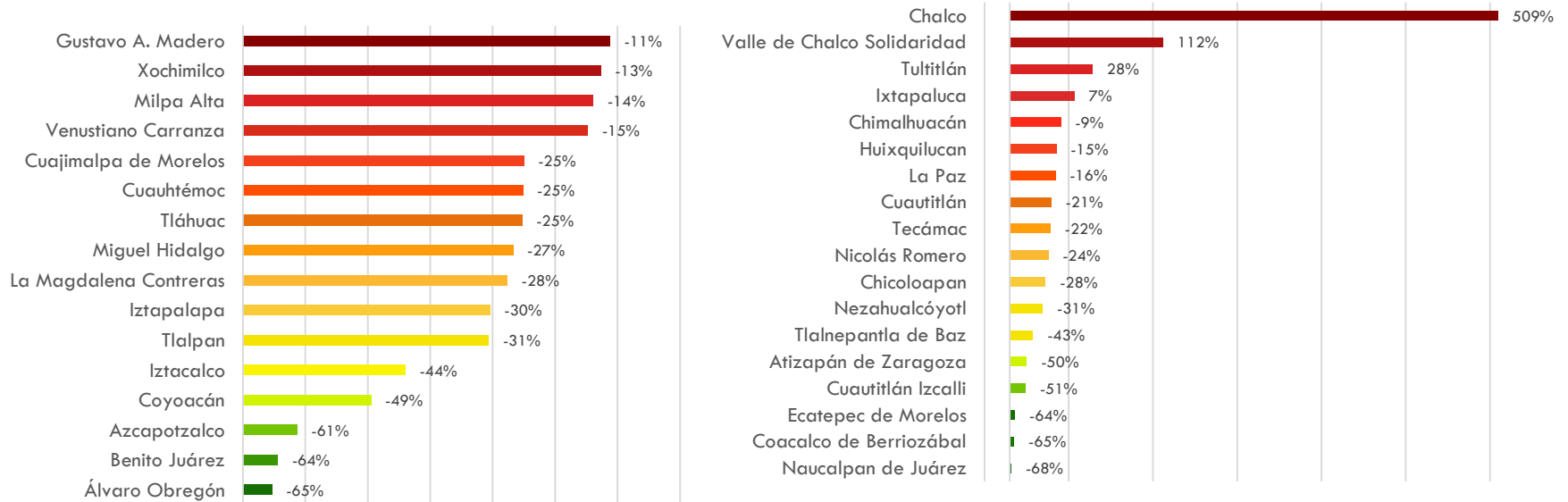
## Tasa de robo a transeúnte por cada 100,000 habitantes (2018)



## Tendencia de incidencia delictiva 2015-2018



## Crecimiento porcentual de incidencia de robo a transeúnte en la ZMVM (2018)



## TOP 5 de las colonias con mayor incidencia de robo a transeúnte (2018)

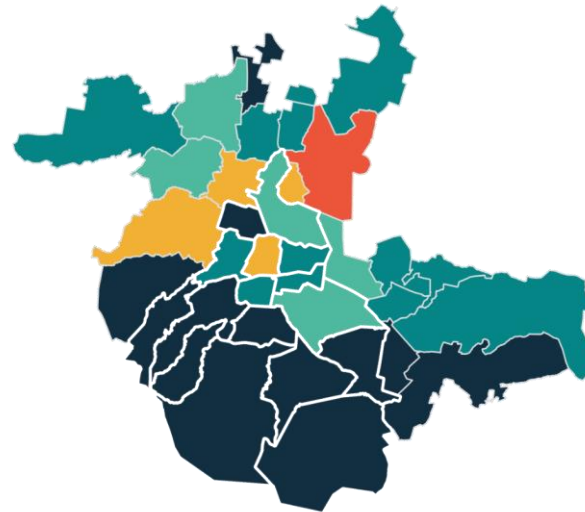

Colonia	Carpetas de Investigación
Centro	1,777
Zona Centro	483
Morelos	427
Roma Norte	400
Del Valle Centro	348

# Robo en transporte público colectivo



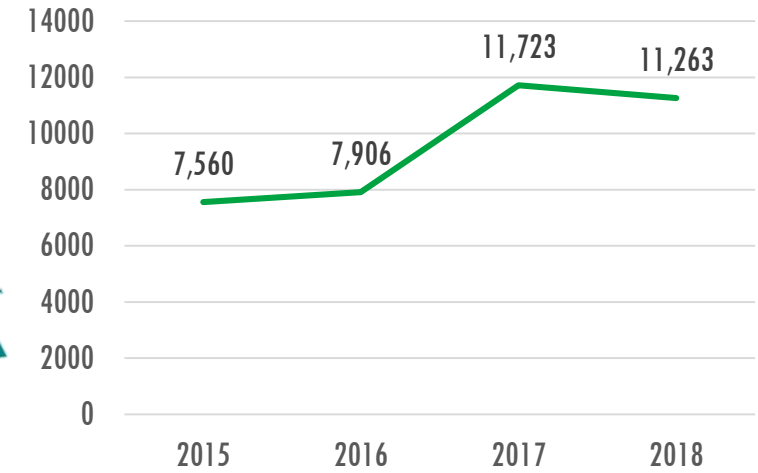
## Tasa de robo a transporte público colectivo por cada 100,000 habitantes (2018)

Robo en transporte público colectivo

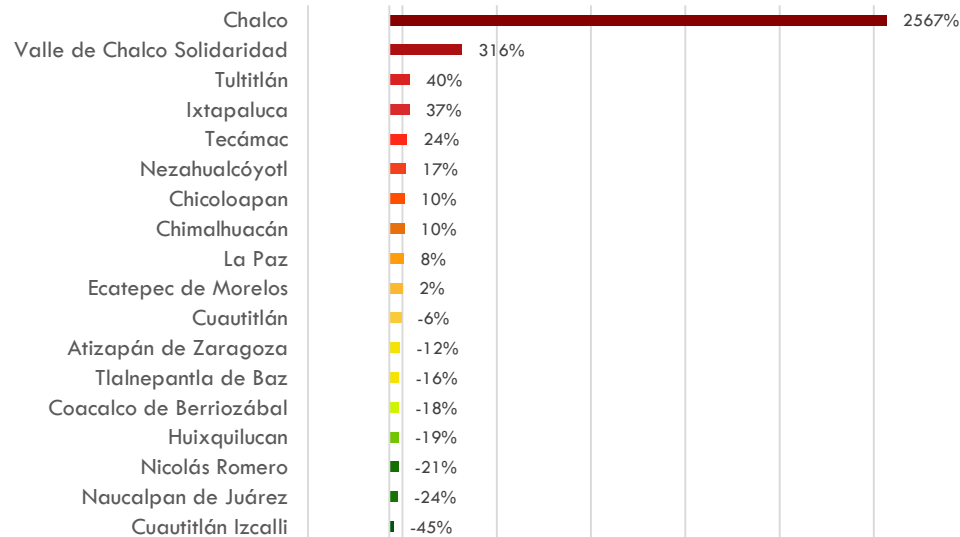
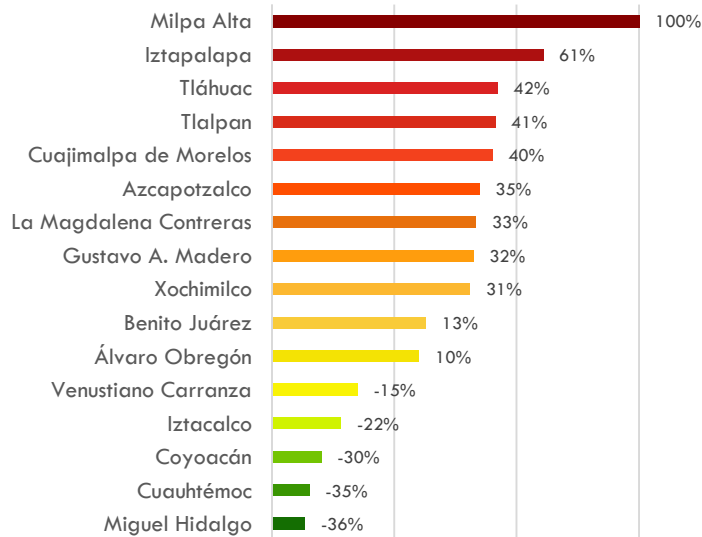


## Tendencia de incidencia delictiva 2015-2018

### Robo en transporte público colectivo



## Crecimiento porcentual de incidencia de robo a transporte público colectivo en la ZMVM (2018)



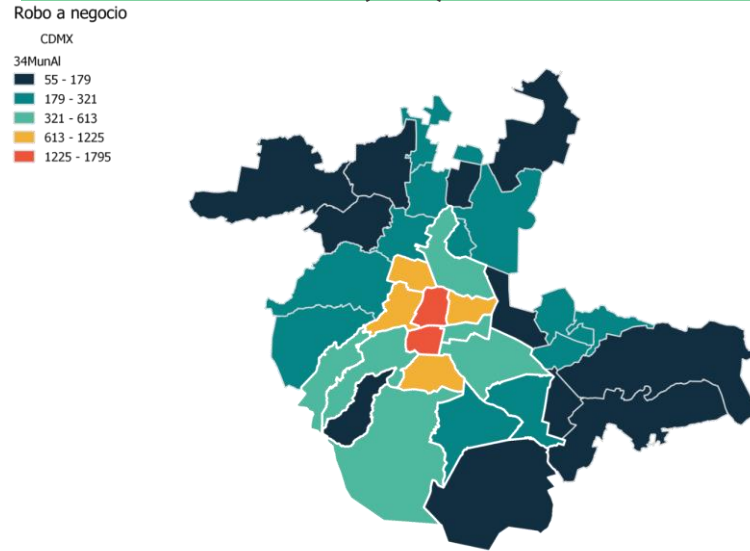
**TOP 5** de las colonias CDMX con mayor incidencia de robo en transporte público colectivo (2018)

Colonia	Carpetas de Investigación
Tepalcates	62
Unidad Ejército	59
Ermita Zaragoza	55
Agrícola Pantitlán	52
Santa Martha Acatitla	46

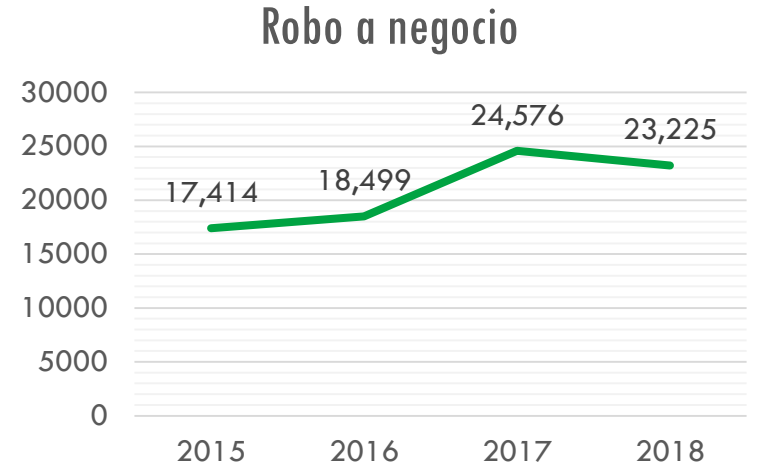
# Robo a negocio



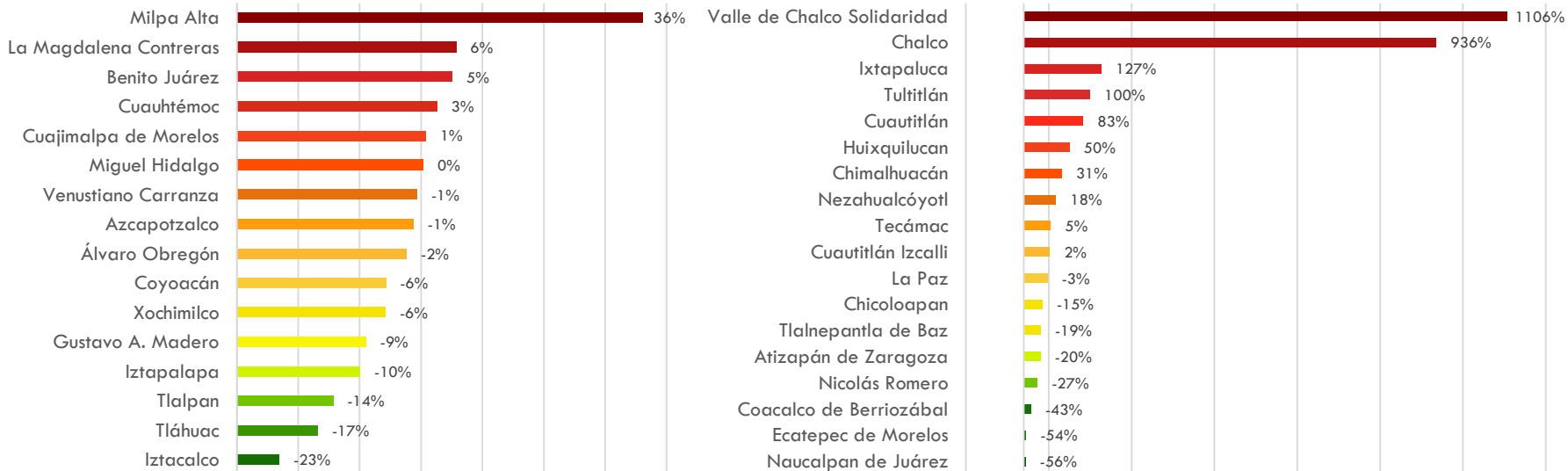
## Tasa de robo a negocio por cada 100,000 habitantes (2018)



## Tendencia de incidencia delictiva 2015-2018



## Crecimiento porcentual de incidencia de robo a negocio en la ZMVM (2018)



**TOP 5**  
de las colonias CDMX con mayor incidencia de robo a negocio (2018)

Colonia	Carpetas de Investigación
Centro	89
Agrícola Oriental	50
Doctores	50
Anáhuac	40
Del Valle Centro	40

# Robo de autopartes

## Tasa de robo de autopartes por cada 100,000 habitantes (2018)

## Tendencia de incidencia delictiva 2015-2018



Carpetas de Investigación Iniciadas en 2018 en la ZMVM

Ciudad de México  
**10,074**

98.8%

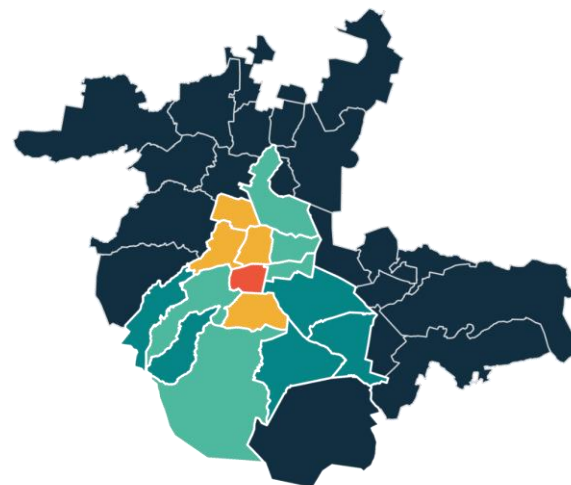
1.2%

Municipios Conurbados

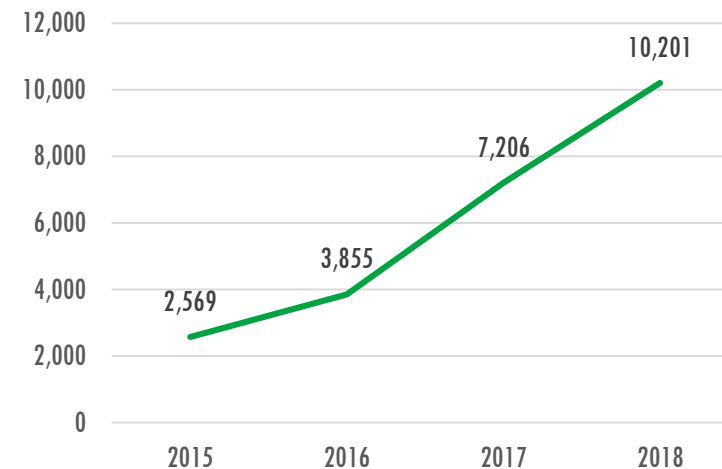
**127**

En ambos códigos penales se encuentra considerado el delito de robo de autopartes. Si bien, la incidencia es menor, debido a que la población en el Estado de México prefiere no denunciar este tipo de hechos.

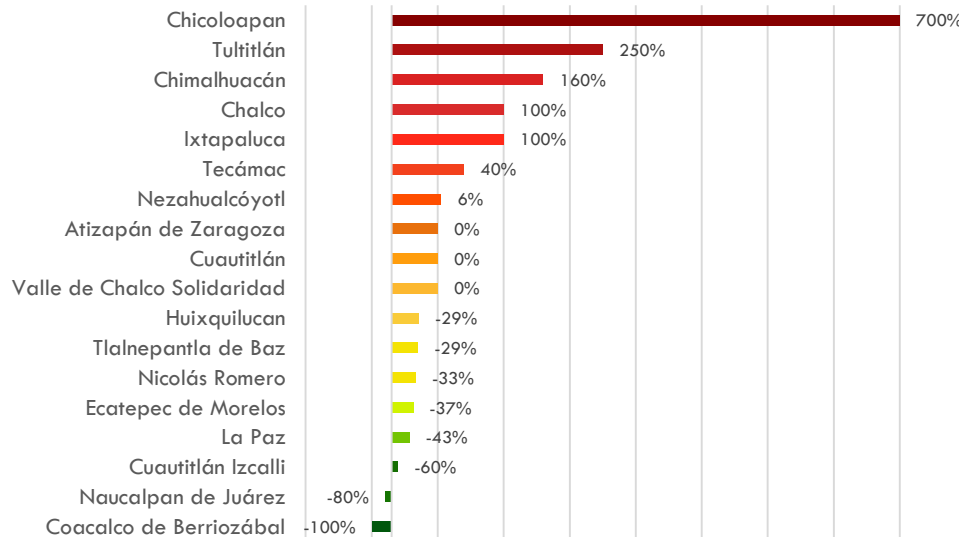
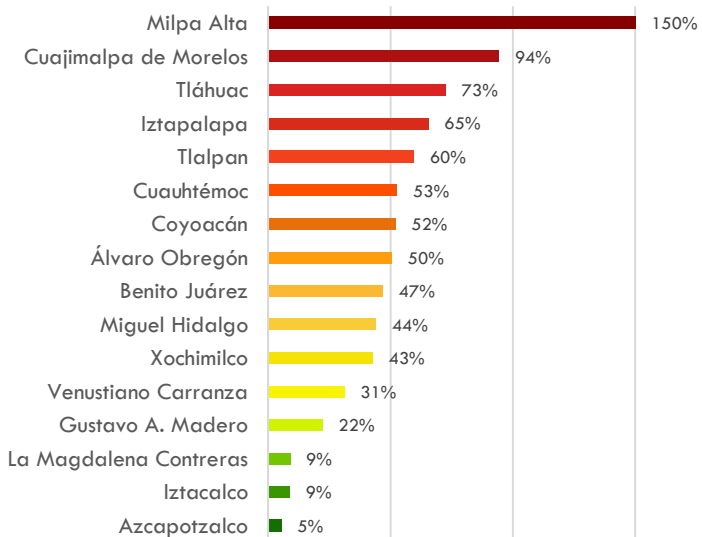
Robo de autopartes  
CDMX  
34MunAI  
0 - 35  
35 - 100  
100 - 272  
272 - 663  
663 - 1370



## Robo de autopartes



## Crecimiento porcentual de incidencia de robo de autopartes en la ZMVM (2018)



**TOP 5**  
de las colonias CDMX con mayor incidencia de robo de autopartes (2018)

Colonia	Carpetas de Investigación
Narvarte	1,259
Del Valle Centro	597
Roma Norte	540
Álamos	458
Portales Sur	339

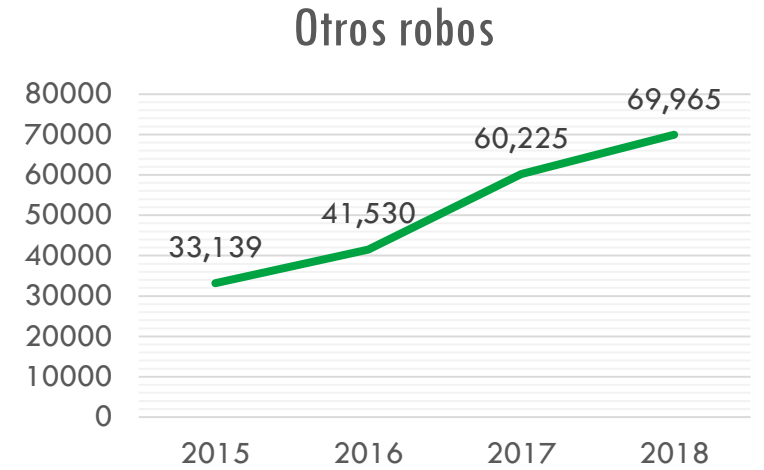
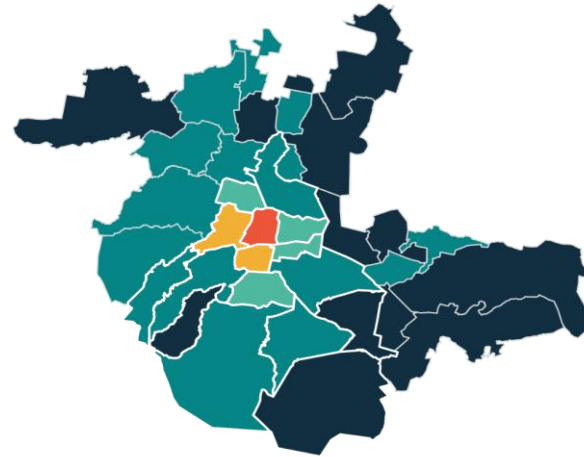
# Otros Robos

Tasa de otros robos por cada 100,000 habitantes (2018)

Tendencia de incidencia delictiva 2015-2018

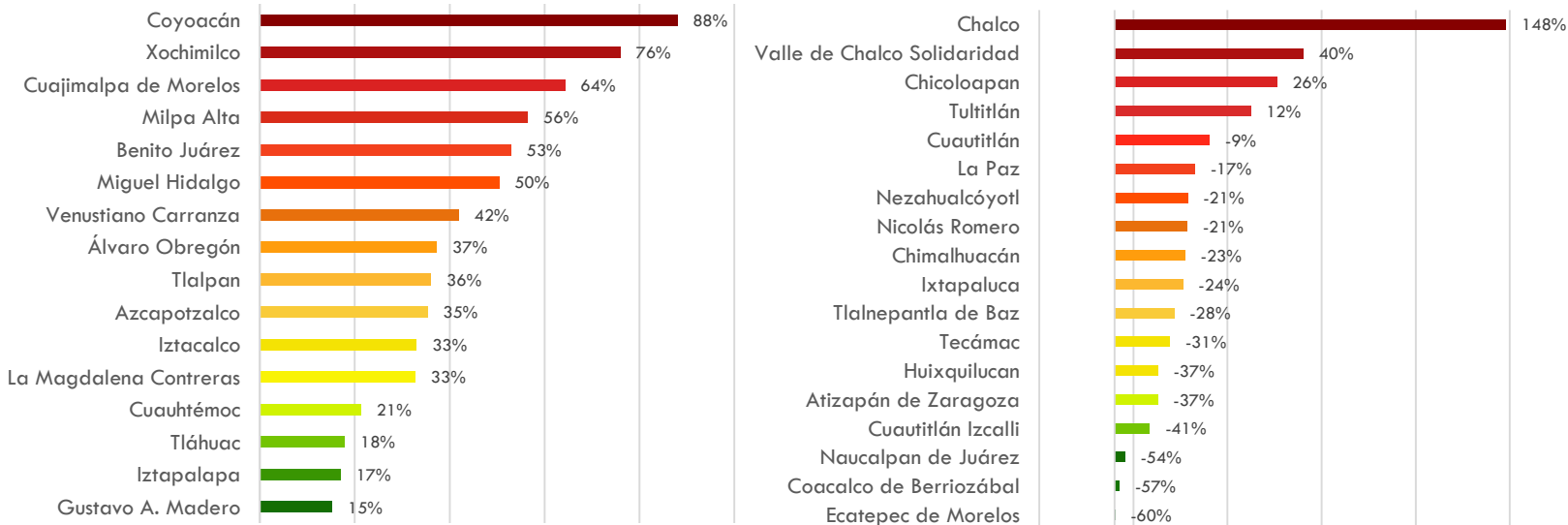


Otros robos  
CDMX  
34MunAl  
171 - 617  
617 - 1271  
1271 - 2087  
2087 - 3415  
3415 - 4925



Robo de objetos, robo de celular, robo de animales, robo de fluidos.

## Crecimiento porcentual de incidencia de otros robos en la ZMVM (2018)



## TOP 5 de las colonias CDMX con mayor incidencia de otros robos (2018)

Colonia	Carpets de Investigación
Agrícola Oriental	763
Centro	758
Pedregal de Santo Domingo	743
Morelos	542
Doctores	521

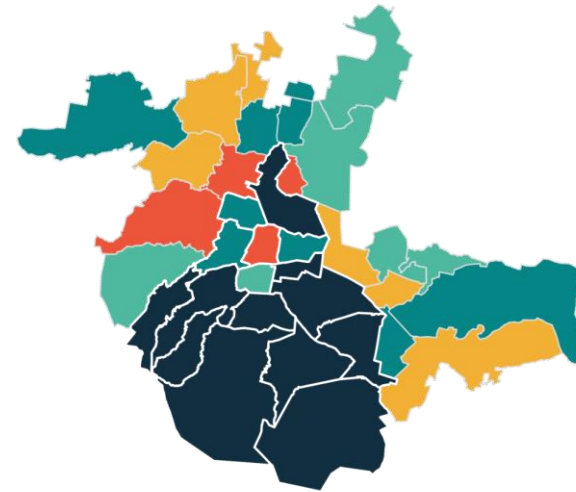
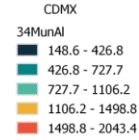
# Otros delitos del Fuero Común

## Tasa de otros delitos de fuero común por cada 100,000 habitantes (2018)

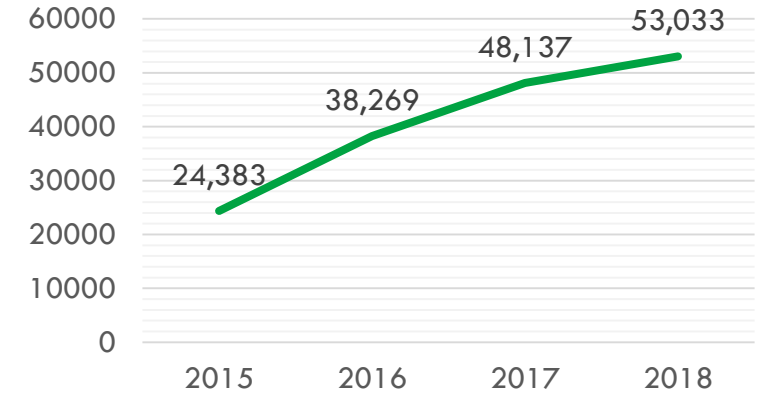
## Tendencia de incidencia delictiva 2015-2018



Otros delitos del fuero común

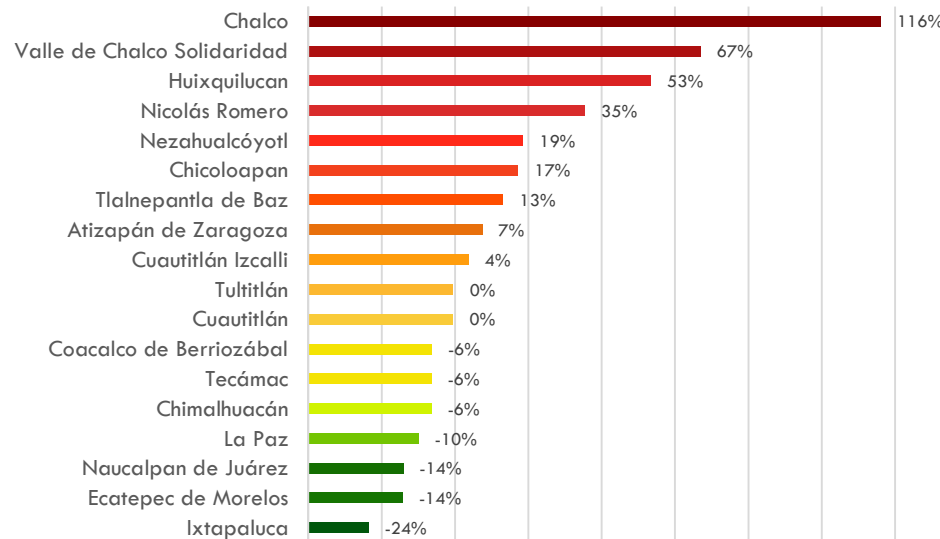
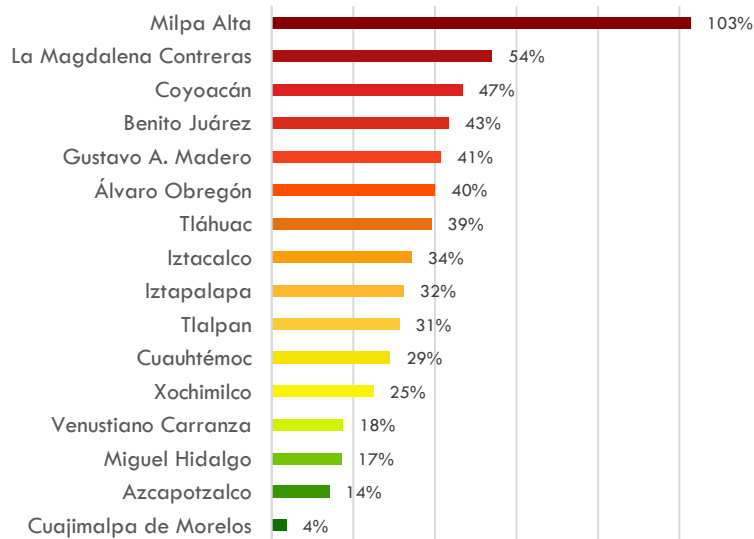


## Otros delitos del Fuero Común



Delitos contra otros bienes jurídicos afectados distintos a los tipos de: Narcomenudeo, Amenazas, Allanamiento de morada, Evasión de presos

## Crecimiento porcentual de incidencia de otros delitos de fuero común en la ZMVM (2018)

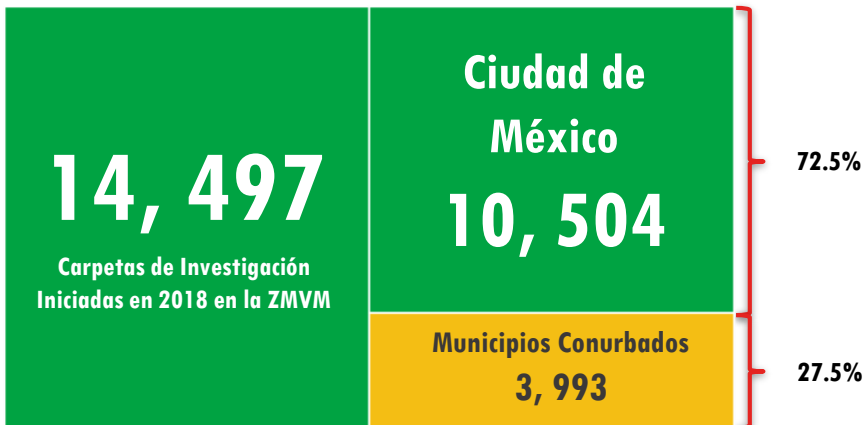


**TOP 5**  
de las colonias CDMX con mayor incidencia de delitos de fuero común (2018)

Colonia	Carpetas de Investigación
Centro	18,766
Doctores	11,009
Del Valle Centro	9,300
Roma Norte	7,285
Narvarte	7,062

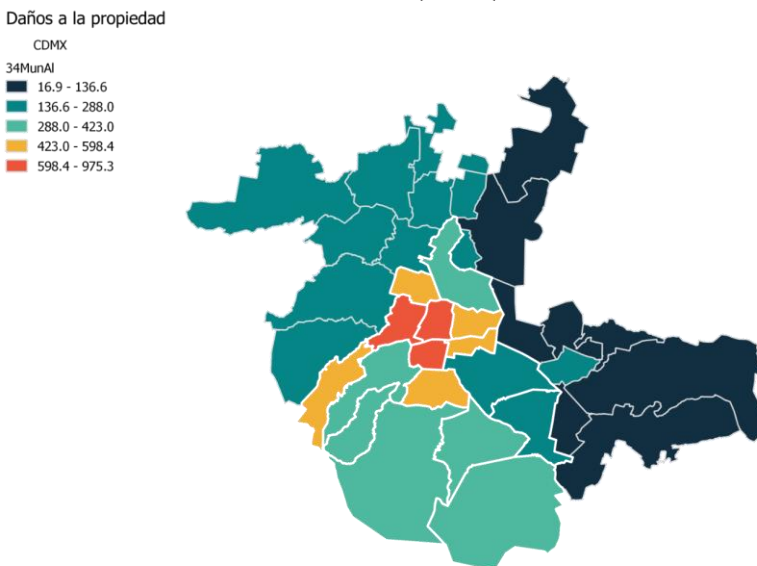


# Daño a la propiedad

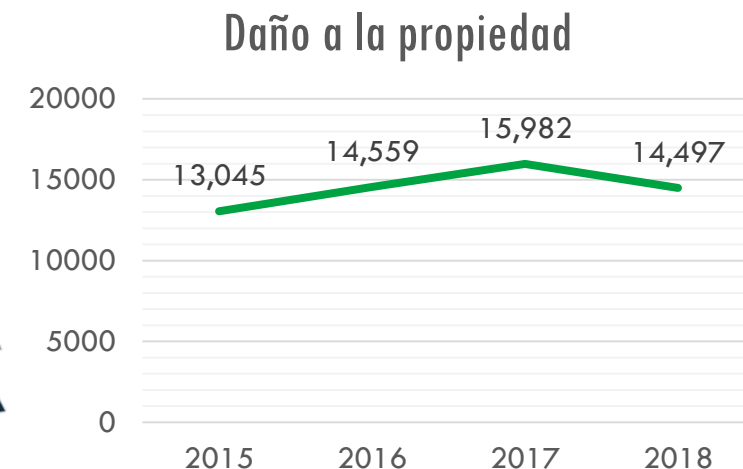


Un hecho material de destrucción o deterioro de una cosa mueble o inmueble, ya sea ajena o propia en perjuicio de un tercero. (INEGI)

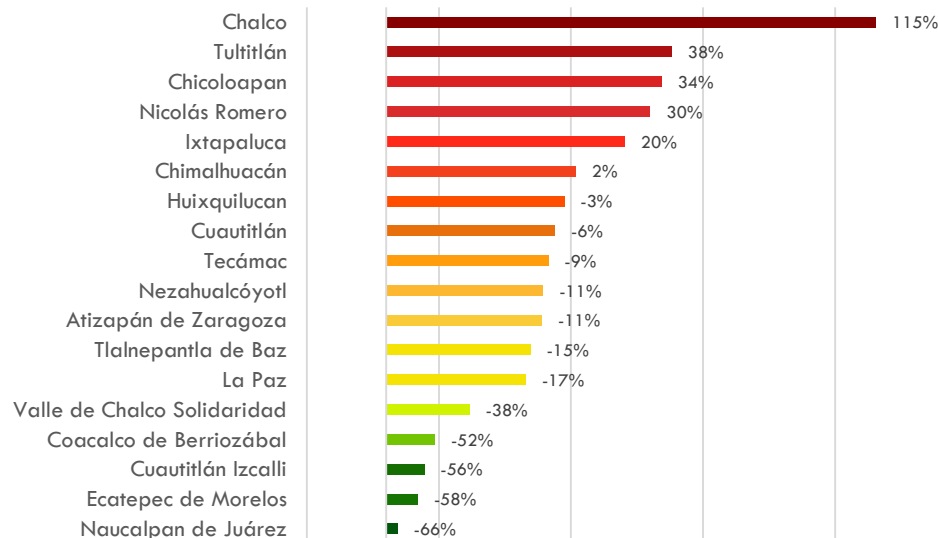
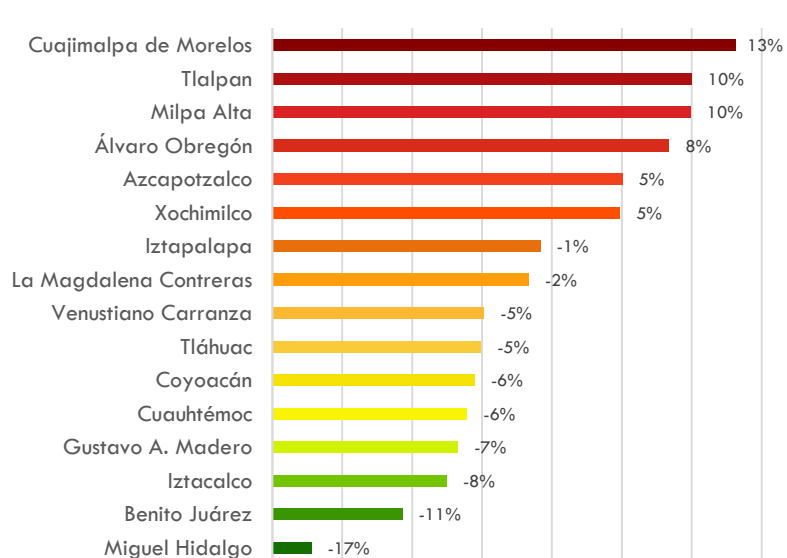
## Tasa de daño a la propiedad por cada 100,000 habitantes (2018)



## Tendencia de incidencia delictiva 2015-2018



## Crecimiento porcentual de incidencia de daño a la propiedad en la ZMVM (2018)



## TOP 5 de las colonias CDMX con mayor incidencia de daño a la propiedad (2018)

Colonia	Carpetas de Investigación
Santa María La Ribera	291
Anáhuac	123
San Jerónimo Lídice	94
Centro	79
La Joya	65

# Falsificación

## Tasa de falsificación por cada 100,000 habitantes (2018)

## Tendencia de incidencia delictiva 2015-2018



Falsificación

CDMX

34MunAl

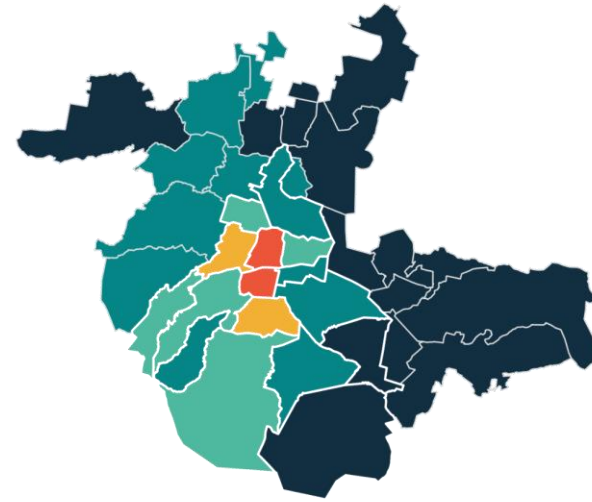
1.2 - 31.4

31.4 - 168.9

168.9 - 301.3

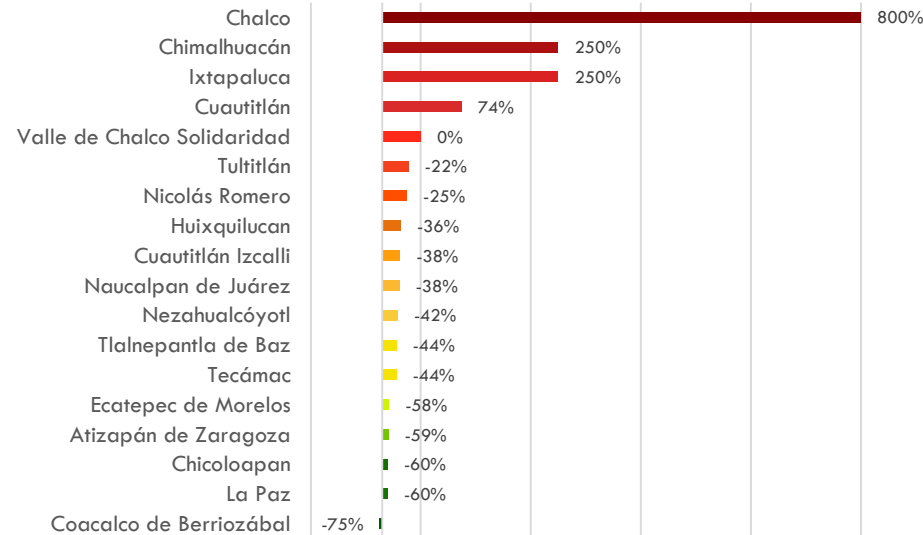
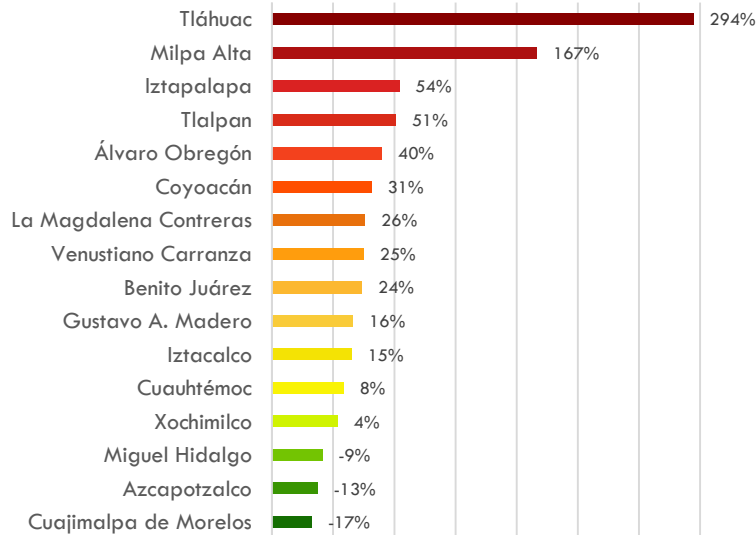
301.3 - 563.1

563.1 - 1150.5



Falsificación: Título Decimotercero Falsedad. Incorpora falsificación de moneda. Documentos, Sellos, declaraciones judiciales. (Código penal CDMX)

## Crecimiento porcentual de incidencia de falsificación en la ZMVM (2018)



**TOP 5**

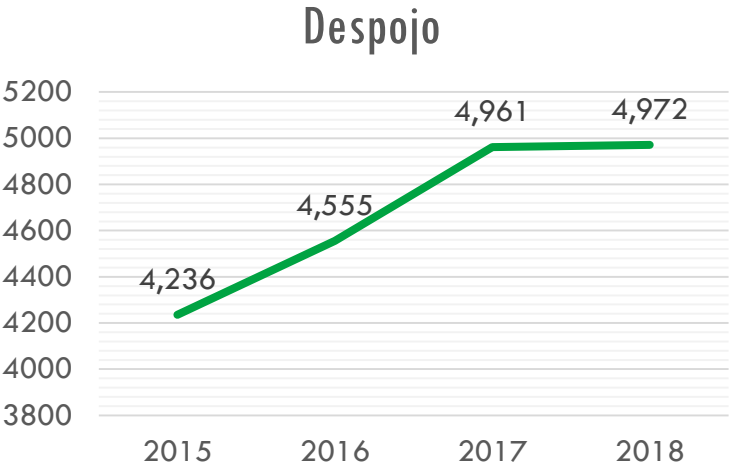
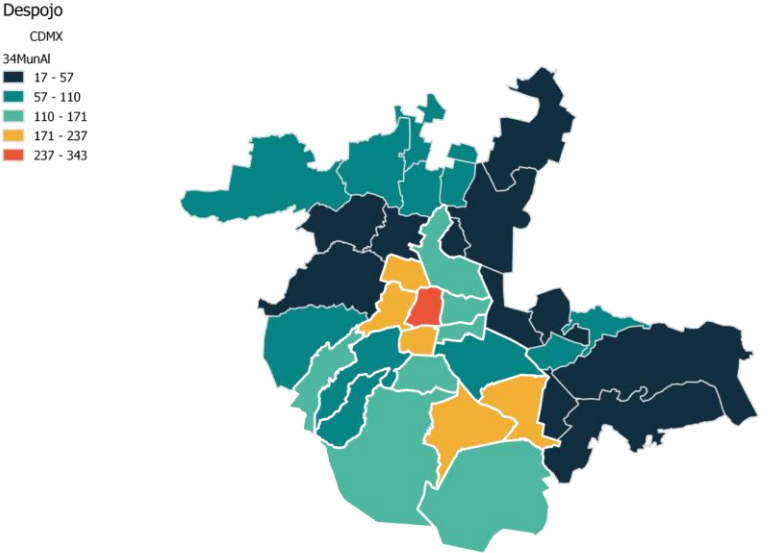
de las colonias CDMX con mayor incidencia de falsificación (2018)

Colonia	Carpetas de Investigación
Centro	940
Del Valle Centro	852
Roma Norte	599
Polanco	574
Narvarte	461

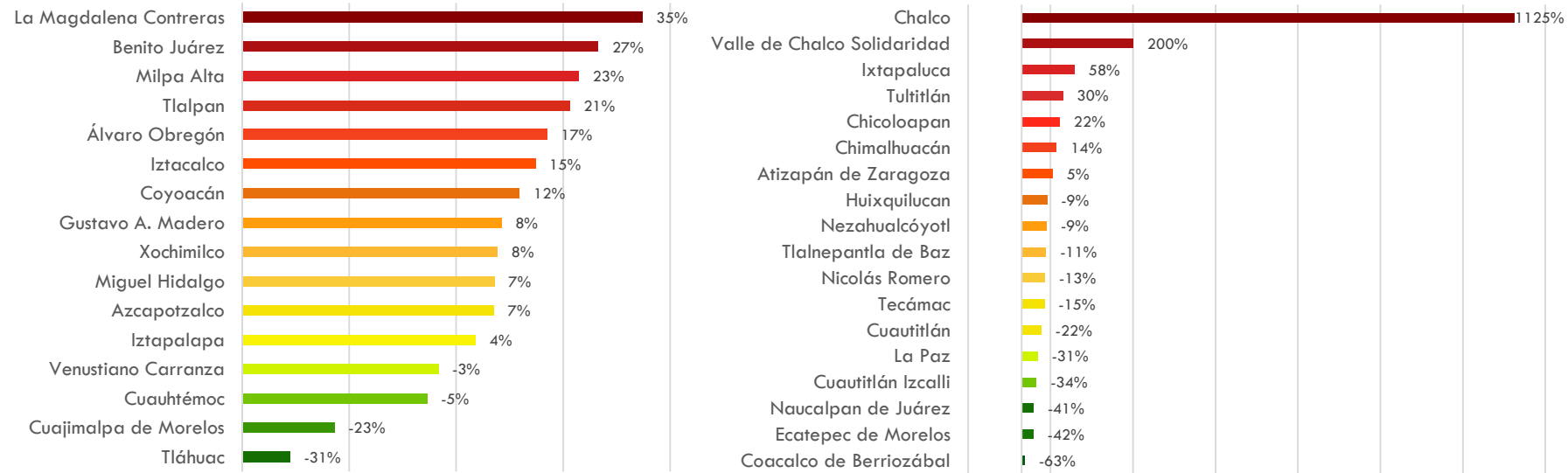
# Despojo

## Tasa de despojo por cada 100,000 habitantes (2018)

## Tendencia de incidencia delictiva 2015-2018



## Crecimiento porcentual de incidencia de despojo en la ZMVM (2018)



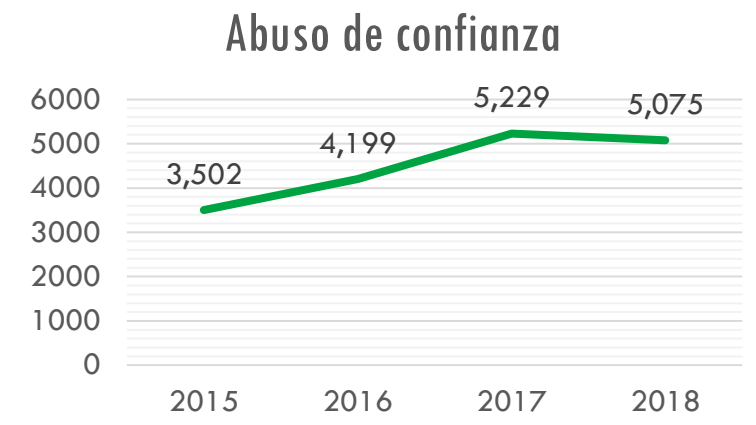
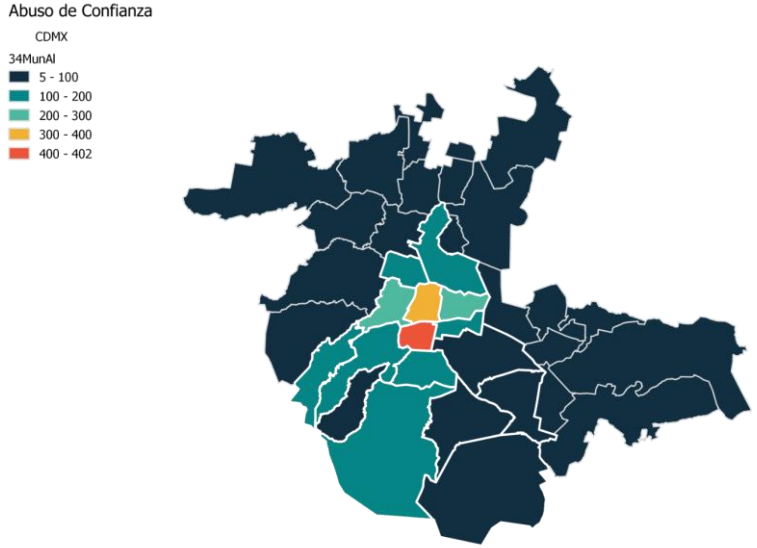
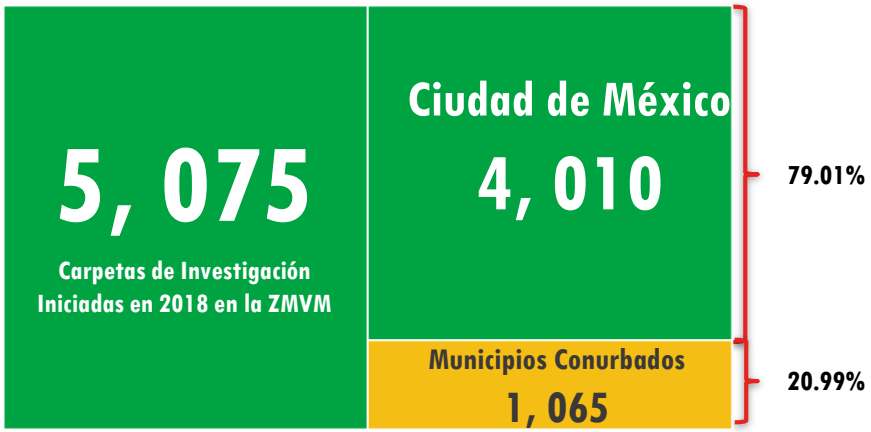
## TOP 5 de las colonias CDMX con mayor incidencia de despojo (2018)

Colonia	Carpetas de Investigación
Centro	89
Narvarte	53
San Andrés Totoltepec	48
Roma Norte	43
Doctores	42

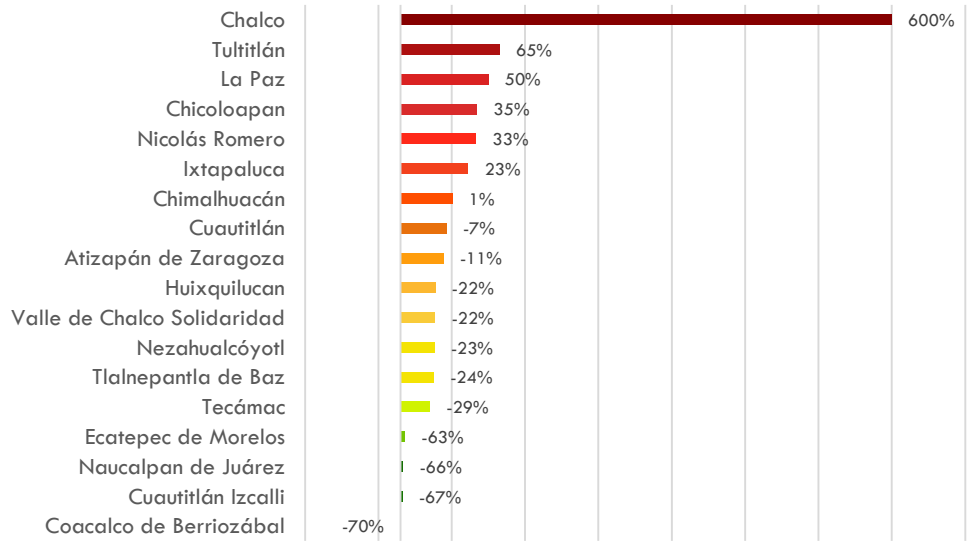
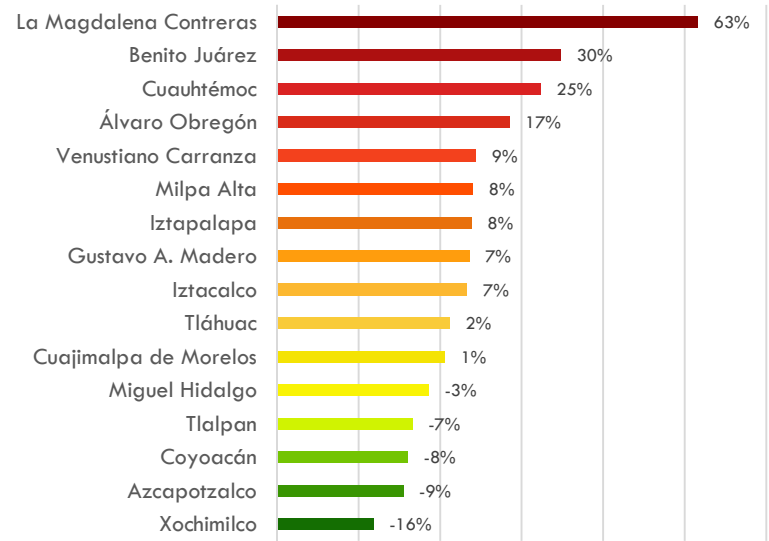
# Abuso de confianza

## Tasa de abuso de confianza por cada 100,000 habitantes (2018)

## Tendencia de incidencia delictiva 2015-2018



## Crecimiento porcentual de incidencia de abuso de confianza en la ZMVM (2018)



## TOP 5 de las colonias CDMX con mayor incidencia de abuso de confianza (2018)

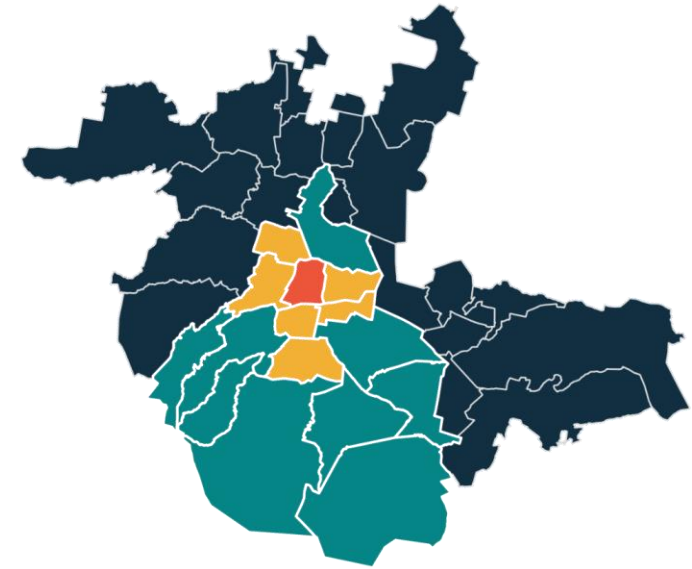
Colonia	Carpetas de Investigación
Del Valle Centro	527
Centro	115
Polanco	75
Roma Norte	67
Doctores	66

# Amenazas

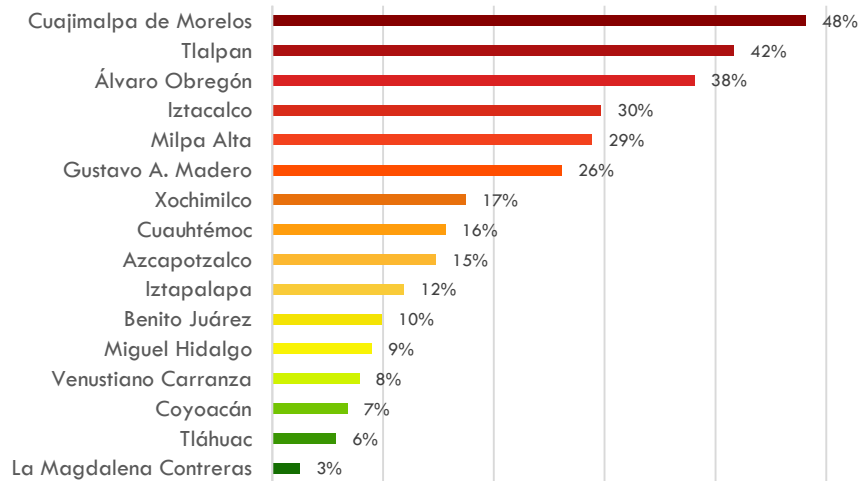


## Tasa de amenazas por cada 100,000 habitantes (2018)

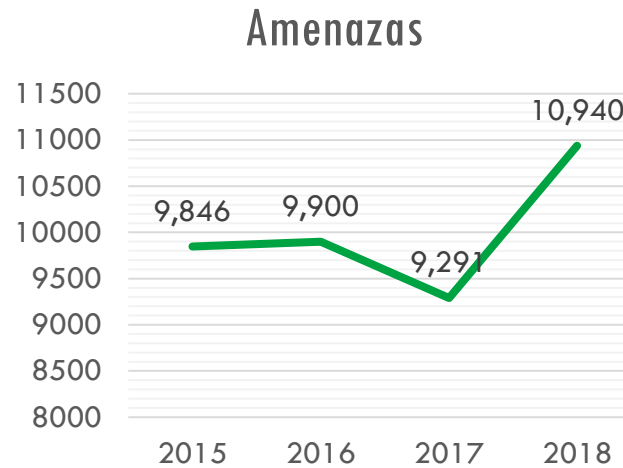
Amenazas  
CDMX  
34MunAl  
■ 0 - 0  
■ 0 - 426  
■ 426 - 662  
■ 662 - 1047



## Crecimiento porcentual de incidencia de amenazas en la CDMX (2018)



## Tendencia de incidencia delictiva 2015-2018



## TOP 5

de las colonias CDMX con mayor incidencia de amenazas (2018)

Colonia	Carpetas de Investigación
Centro	813
Doctores	441
Morelos	409
Del Valle Centro	369
Santa María La Ribera	288

## 2. ESTADÍSTICA DE LAS LLAMADAS QUE RECIBIMOS EN LA LÍNEA DE SEGURIDAD 5533-5533



# LÍNEA DE SEGURIDAD 5533-5533



En **2018** se atendieron **197, 523** llamadas.



Se generaron **58, 066** reportes para atención de las diversas causas y acciones.

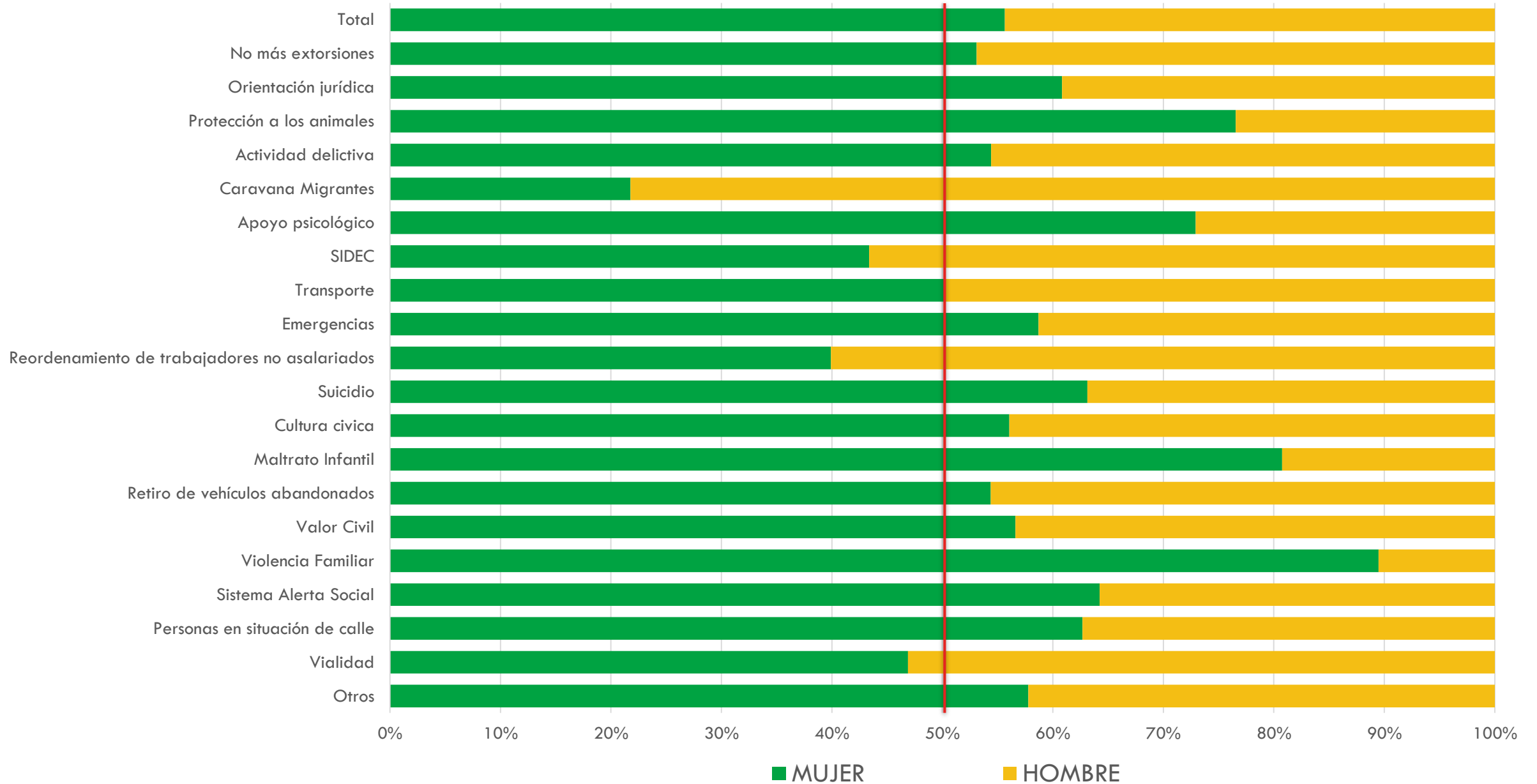
# LLAMADAS EN LA LÍNEA DE SEGURIDAD (2018)



- 072
- Actividad delictiva
- Apoyo psicológico
- Áreas verdes
- Caravana Migrantes
- Comunidad UNAM
- Cultura cívica
- Emergencias
- Establecimientos Mercantiles
- INE
- Maltrato Infantil
- México Previene
- No más extorsiones
- Obras
- Obstrucción de rampas / Acceso vehicular
- Orientación jurídica
- Otros
- Personas en situación de calle
- Poda / Tala
- Protección a los animales



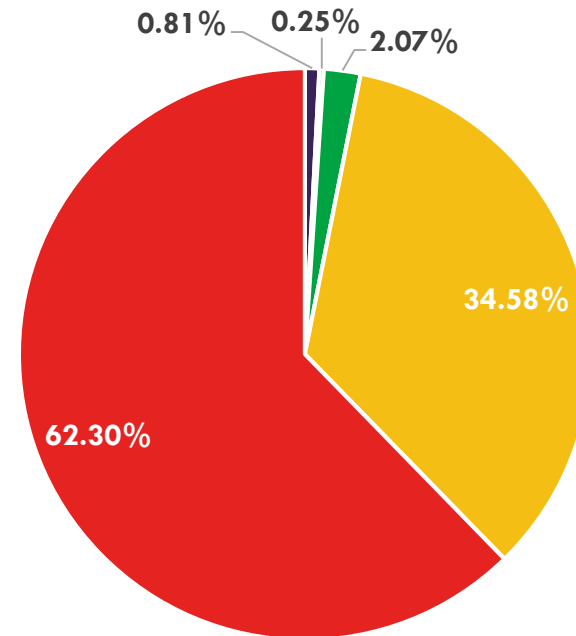
# DISTRIBUCIÓN DE LLAMADAS EN LA LÍNEA DE SEGURIDAD (2018) POR GÉNERO



# ACTIVIDAD DELICTIVA



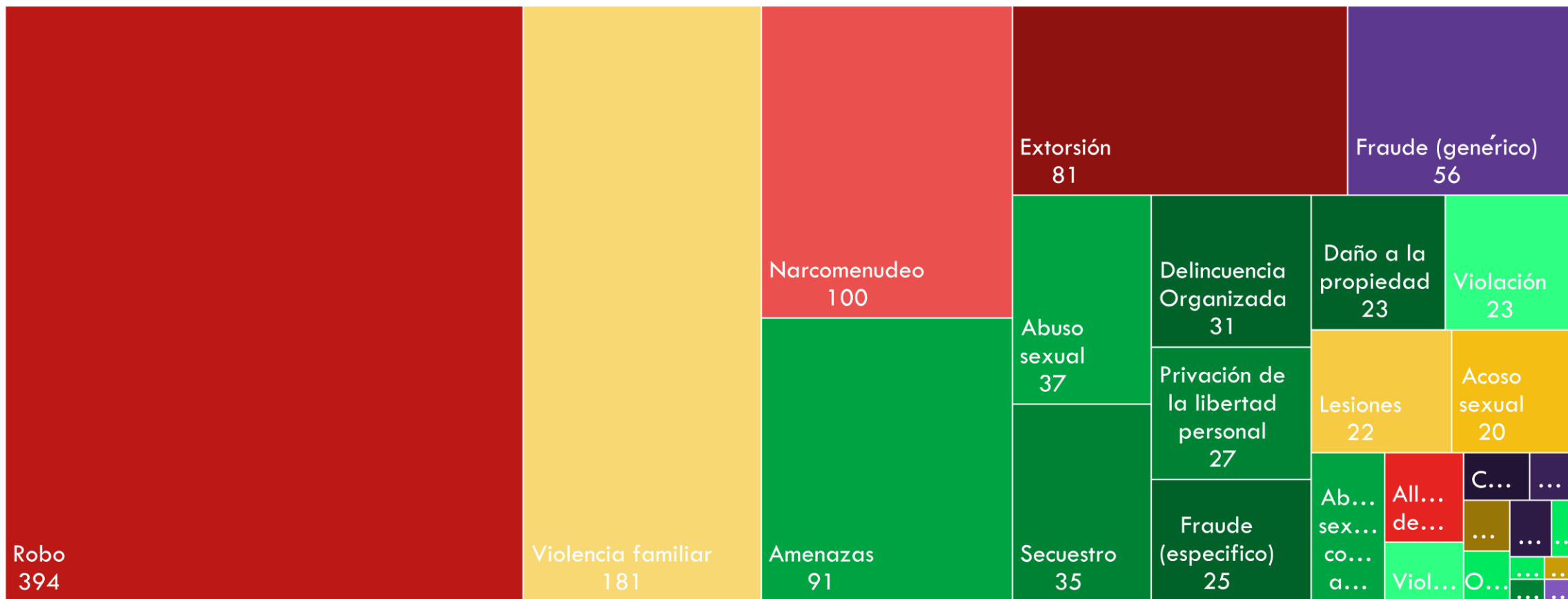
Distribución de Llamadas



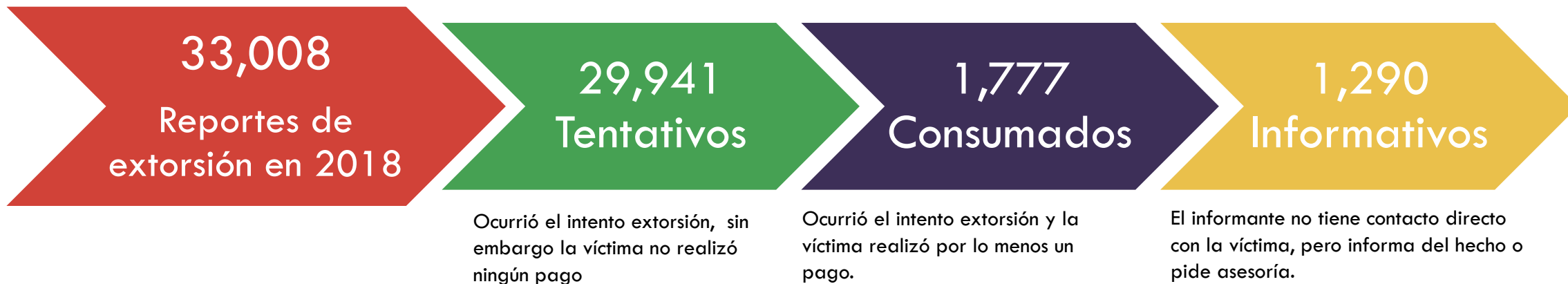
- Sin Datos
- Cámaras de vigilancia
- Denunciar algún delito
- Corrupción de elementos de seguridad
- Solicitud de Vigilancia

# ACTIVIDAD DELICTIVA

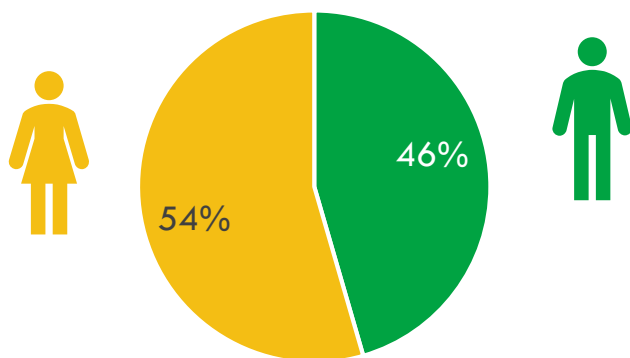
Tipos de delito denunciados durante el 2018



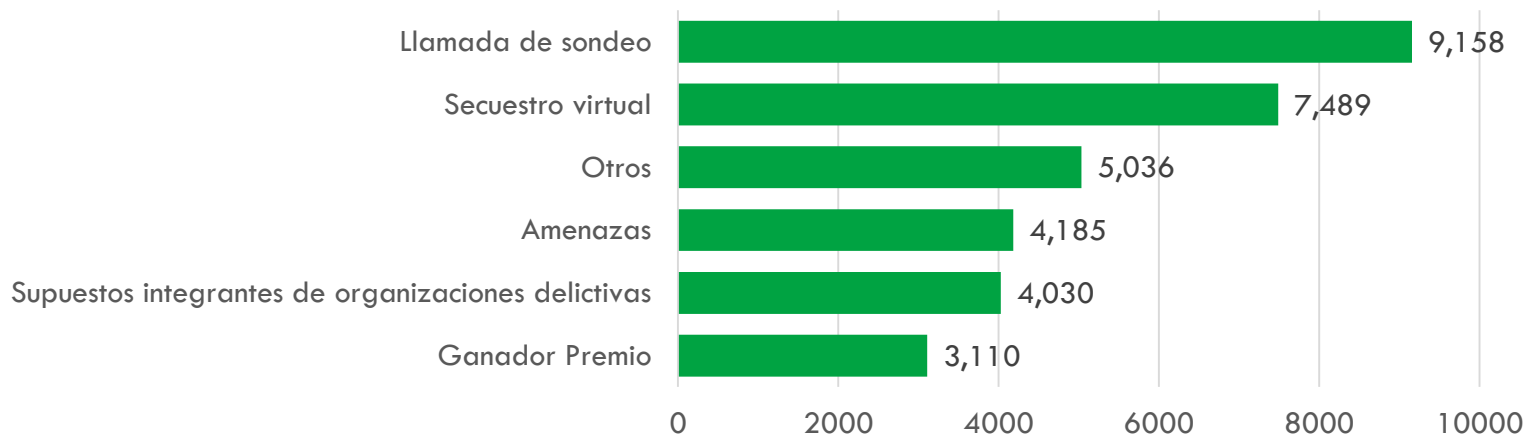
# EXTORSIÓN



Víctimas por género



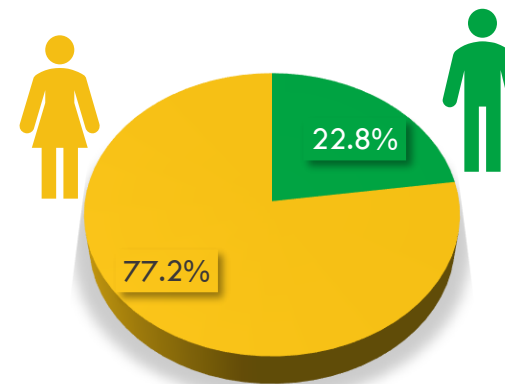
Modalidad



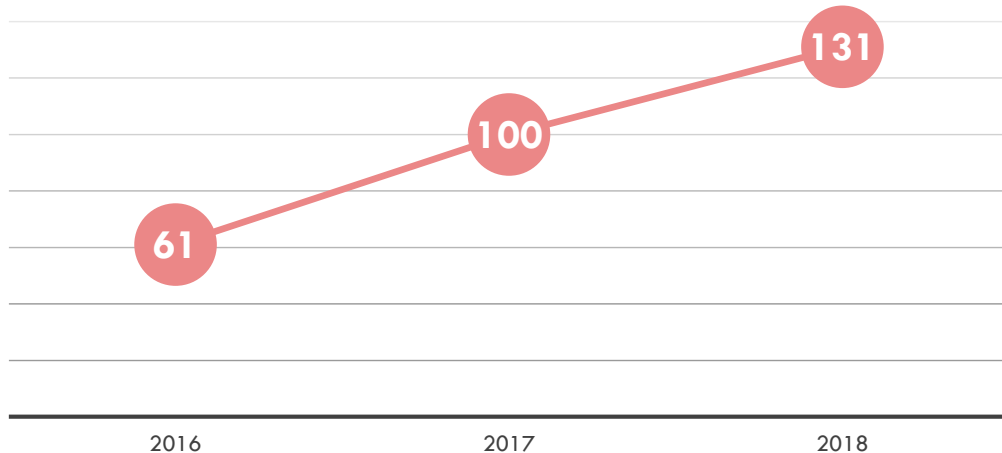
# TRATA DE PERSONAS



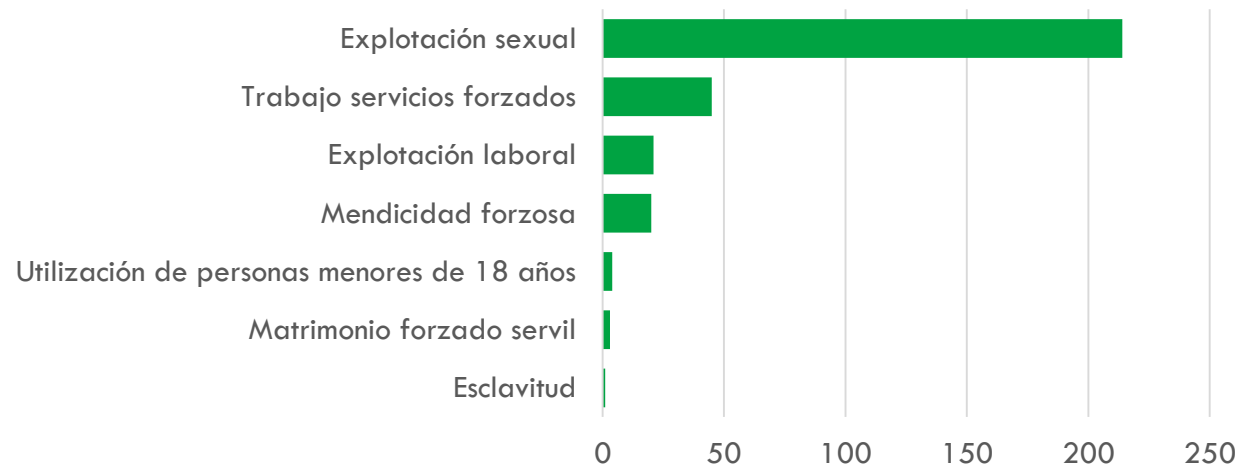
Víctimas por género



Incidencia de Trata de personas por año



Formas de explotación reportadas



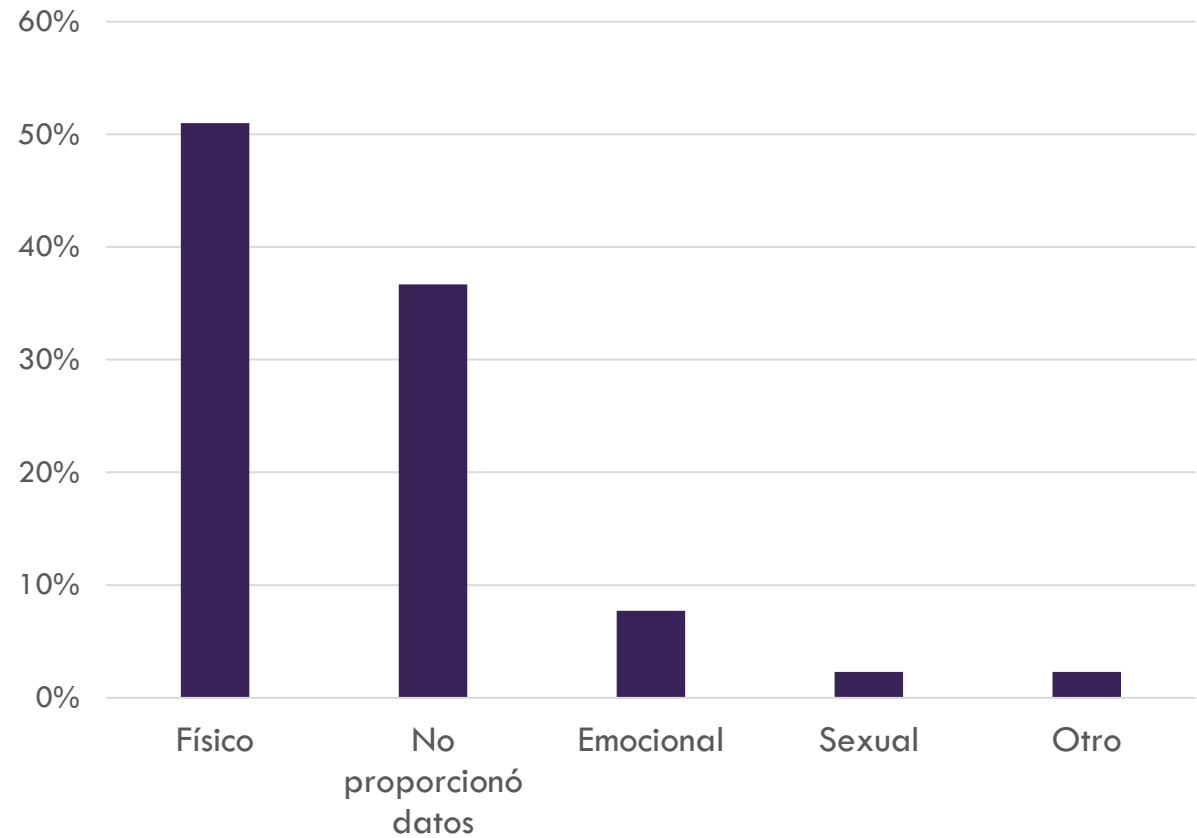
# MALTRATO INFANTIL



300

reportes de maltrato  
infantil en 2018

Tipos de maltrato



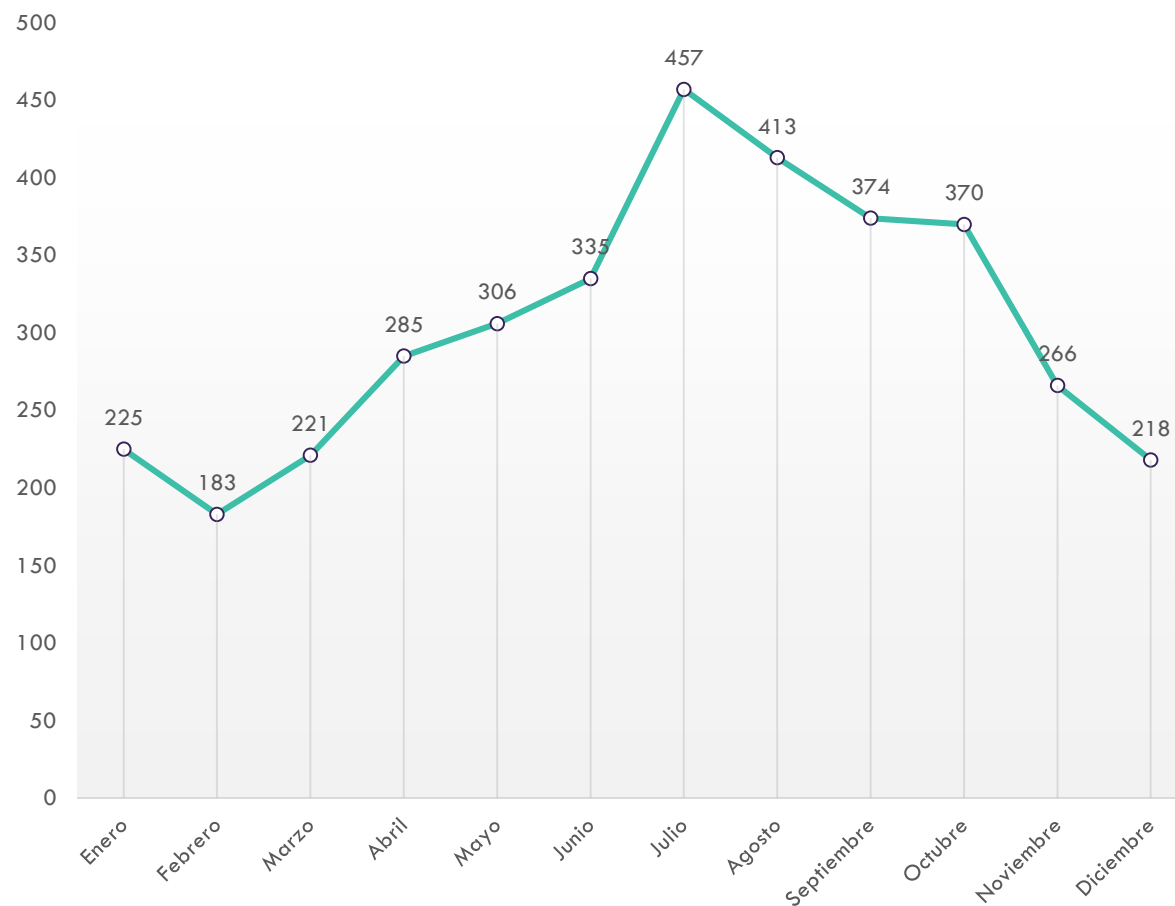
# MALTRATO ANIMAL



3,653

reportes de maltrato  
animal en 2018

Protección a los animales

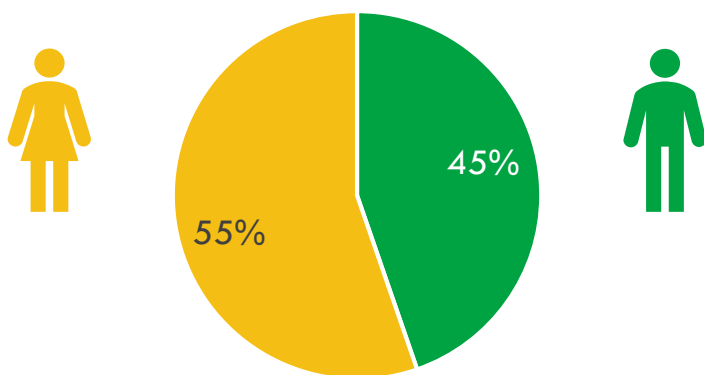


# ACOMPañAMIENTO JURÍDICO

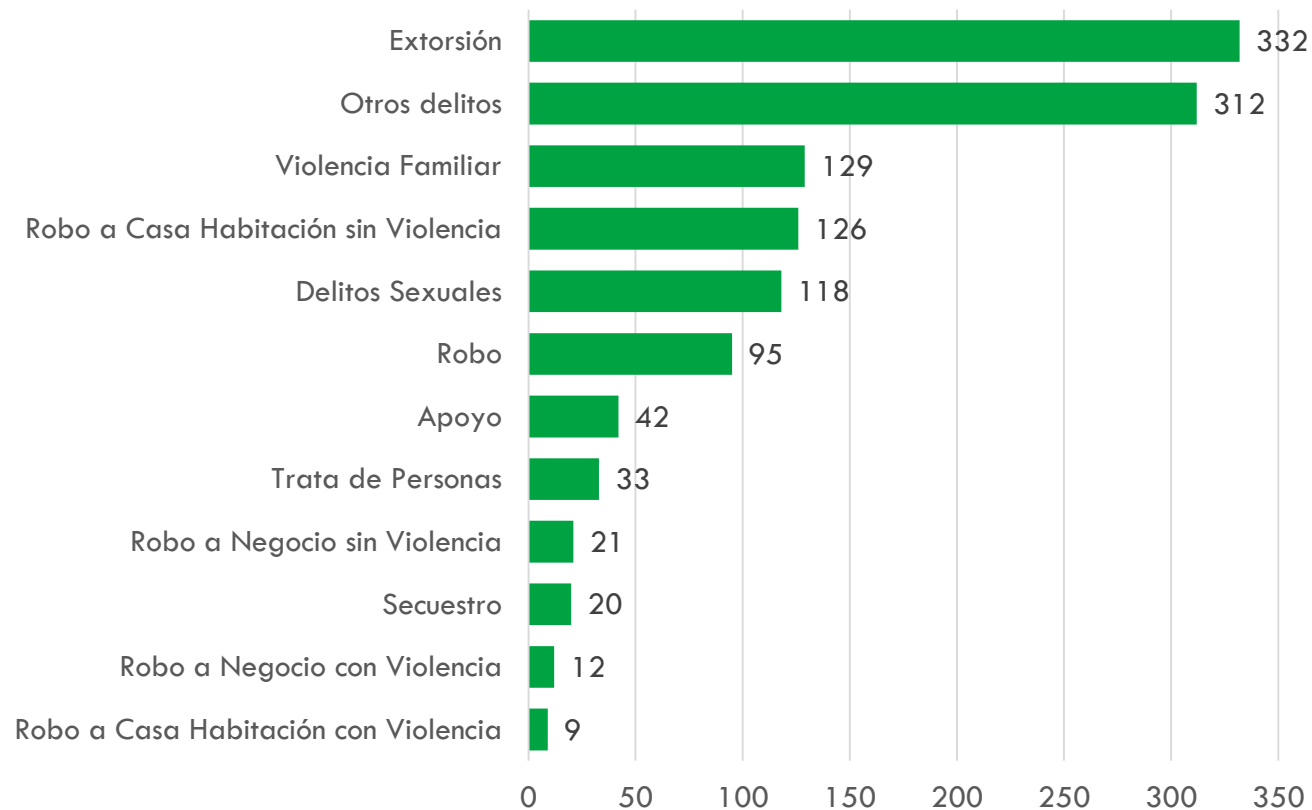


**1,249**  
Acompañamientos  
realizados en 2018

Acompañamiento por género



Tipos de acompañamiento





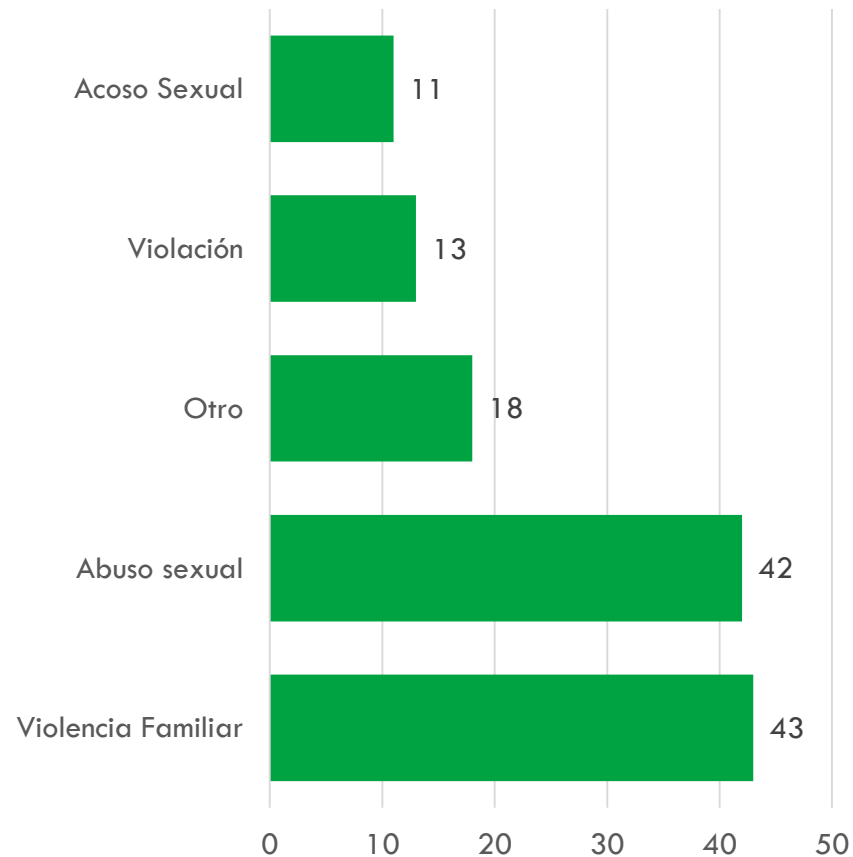
# VIAJA SEGURA



134

Reportes de atención en  
Viaja Segura durante  
2018

Total de casos



Procedimiento ante autoridad



### 3. ALERTAS POR DETECCIÓN DE NUEVAS MODALIDADES DE LA ACCIÓN DELICTIVA



# FRAUDES MEDIANTE PORTALES DE VENTA



# GOTA A GOTA



El Gabinete de Seguridad de la CDMX visibilizó el problema el 16 de enero de 2019.



Modo de operación: Los supuestos prestamistas acuden a los negocios a ofrecer préstamos con una tasa de interés que después elevan, si hay algún retraso en los pagos ejercen violencia sobre sus acreedores. Frecuentemente los prestamistas son de origen sudamericano.



A partir del 1 de enero de 2019, en la Línea de Seguridad se han registrado 48 llamadas telefónicas para denunciar esta modalidad delictiva. La mayoría proviene de otras entidades federativas.

